



RANKING FINANSOWY SAMORZĄDU TERYTORIALNEGO W POLSCE 2018

V Europejski Kongres Samorządów

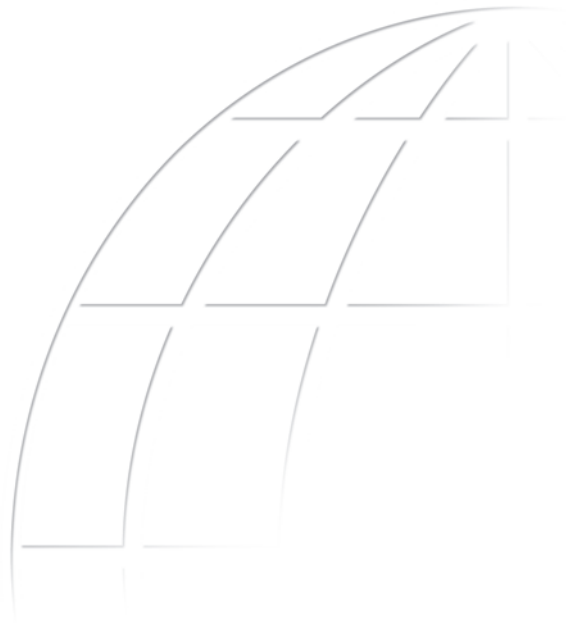
Partnerzy Rankingu



Wydawca:

Fundacja Instytut Studiów Wschodnich
ul. Solec 85
00-382 Warszawa
Tel. +48 22 583 11 00
Fax.+48 22 583 11 50
e-mail: forum@isw.org.pl
www.forum-ekonomiczne.pl

Warszawa 2019



RANKING FINANSOWY SAMORZĄDU TERYTORIALNEGO W POLSCE 2018

V Europejski Kongres Samorządów

RANKING FINANSOWY SAMORZĄDU TERYTORIALNEGO W POLSCE 2018

V Europejski Kongres Samorządów

Autorzy

- **dr Krzysztof Jakóbiak** – Katedra Gospodarki Publicznej, Uniwersytet Ekonomiczny w Krakowie
- **dr Katarzyna Owsiak** – Katedra Finansów Samorządowych, Uniwersytet Ekonomiczny w Krakowie
- **dr Katarzyna Peter-Bombik** – Instytut Spraw Publicznych, Uniwersytet Jagielloński
- **dr Piotr Sołtyk** – Katedra Finansów Samorządowych, Uniwersytet Ekonomiczny w Krakowie
- **prof. dr hab. Krzysztof Surówka** – Kierownik Katedry Finansów Samorządowych, Uniwersytet Ekonomiczny w Krakowie
- **mgr Mateusz Winiarz** – Katedra Polityki Gospodarczej, Uniwersytet Jagielloński, Przewodniczący Regionalnej Komisji Orzekającej w Sprawach o Naruszenie Dyscypliny Finansów Publicznych przy Regionalnej Izbie Obrachunkowej w Krakowie

Spis treści

Wstęp – Zygmunt Berdychowski	3
I. Trzydzieści lat po reaktywowaniu polskiego samorządu terytorialnego – Krzysztof Surówka	6
II. Metodologia	8
A. Jednostki samorządu terytorialnego objęte badaniem	
B. Wskaźniki oceny – uwagi ogólne	
C. Opis metodologiczny – część 1	
D. Wybrane wskaźniki	
E. Słownik terminów	
F. Opis metodologiczny – część 2	
III. Wyniki rankingu	22

Wstęp – Zygmunt Berdychowski

Nie ma bardziej bezpośredniej formy demokracji od wyborów samorządowych. Podczas elekcji do parlamentu czy prezydenckiej, wybieramy polityków, którzy są nominowani przez partie i ugrupowania polityczne. Osoby znane, ale często nie mające nic wspólnego z danym regionem albo kandydaci, których wielu z nas wcale nie widziało na najwyższym urzędzie w państwie. W wyborach samorządowych mamy do czynienia z ludźmi z najbliższego otoczenia. Oczywiście wielu z nich ma poparcie partyjne, ale wielu zakłada swoje komitety i skutecznie walczy o fotele: marszałków, starostów, prezydentów miast, burmistrzów, wójtów i radnych. Ich wielką przewagą jest znajomość lokalnej społeczności, chęć budowania swoich małych ojczyzn, w których się wychowali, gdzie mieszkają. Niektórzy mówią nawet o spłacie swoistego długu wobec tych miast i gmin, które wcześniej pozwalały im się wykształcić czy rozwijać swój biznes.

Rok 2019 to czas zakasania rękawów i ciężkiej pracy dla polskiego samorządu. Władarze muszą powoli zacząć udowadniać, że zaufanie, którym wyborcy obdarzyli ich w listopadzie ubiegłego roku, trafiło w godne ręce. Na barkach samorządowców spoczywa ciężar pracy na rzecz wszystkich Polaków i przyszłych pokoleń naszego narodu. To właśnie na poziomie samorządu zapadają najważniejsze decyzje dotyczące mieszkańców. Ustawy i rozporządzenia wydawane przez parlament czy prezydenta oczywiście dotyczą wszystkich, ale na co dzień nikt się nad nimi nie zastanawia. Dla obywatela ważne jest, żeby miał blisko przedszkole dla swoich dzieci, sprawnie działającą komunikację miejską czy często wywożone śmieci. Właściwie każdą z jego podstawowych potrzeb zaspokajają decyzje wydawane na szczeblu samorządowym.

Przez lata samorząd bardzo się zmienił i dziś już chyba najwyższy czas aby wrócić do debaty, jak on powinien funkcjonować w nowych realiach. Dotychczasowe rozwiązania, regulacje, model funkcjonowania samorządów, w Polsce i w Europie, wyczerpują swoje możliwości. Samorząd musi wykonywać coraz więcej zadań i w ślad za tym otrzymywać coraz więcej pieniędzy. Ale nie mogą to być dotacje, lecz dochody własne. Musi działać samodzielnie. Modyfikacja ustawodawstwa i rozszerzenie uprawnień są nieodzowne. Już w latach 2012-2013 wiele mówiło się o tym, że potrzeba na nowo ułożyć relacje pomiędzy państwem a samorządem. Niestety, od tamtego czasu nie zrobiliśmy nawet kroku do przodu. A przecież wszyscy powinniśmy się troszczyć o dobro Rzeczypospolitej i jej zrównoważony rozwój. Dla

każdego obywatela, a tym bardziej polityka, niezależnie od szczepła, powinno być ważne, żeby Polska stawała się coraz ważniejszym graczem na mapie Europy.

Nie można tych zmian przeprowadzać w klimacie sporów politycznych. Trzeba się od nich oderwać i szukać obiektywnie najlepszych rozwiązań, tak aby samorząd znów kojarzył się z jakością, o której z chlubą mówili Polacy choćby w latach 90. Trzeba rozpocząć debatę ustrojową. Obecny stan nie gwarantuje właściwego zarządzania sprawami Polski lokalnej i efektywnego wydawania publicznych pieniędzy. Przez 20 lat funkcjonowania niezależnego samorządu w Polsce ilość różnych regulacji, które ograniczają inwencję i ambicję lokalnych włodarzy, rosła. Po części z powodu nowych wyzwań, ale nadmierna regulacja powoduje, że mamy do czynienia w coraz większym stopniu z urzędnikami, a nie lokalnymi liderami. Z odtwórczą rolą, a nie kreacją. Poszukiwaniem czegoś nowego, oryginalnego. Samorząd musi być traktowany jako rzeczywisty partner, nie wykonawca woli polityków. Trudno mi sobie wyobrazić efektywne zarządzanie służbą zdrowia, gdy powiaty i województwa są organami założycielskimi dla większości szpitali, bez rzeczywistego dialogu na linii państwo-samorząd. To samo dotyczy jednostek kultury.

W debacie o przyszłości samorządu dominuje często przekonanie, że z jednej strony mamy tych, których interesy są sprzeczne z państwem albo się z nim nie identyfikują, a z drugiej – państwo. To przecież nie tak. Trzeba na nowo ułożyć relacje samorządu z państwem a samorządowcy mówią o tym nie dlatego, że widzą w politykach przeciwników, ale dlatego, że naszą wspólną troską jest dobro kraju. Samorząd, który dostaje dużo pieniędzy na zadania zlecone, nie realizuje zadań własnych, który jest uzależniony od administracji państwowej, to nie jest nowoczesny samorząd. Oczywiście od polityków będzie zależało, czy wyciągną wnioski z tego co usłyszą, a od samorządów – czy wykażą dostateczną determinację aby wyartykułować swoje racje. My tworzymy miejsce do takiej debaty. Europejski Kongres Samorządów w Krakowie jest do tego idealną okazją. Na pewno nie poznamy odpowiedzi na wszystkie pytania w ciągu kilku miesięcy, ale ważne jest, aby rozpocząć rozmowy.

Ostatnie lata są rekordowe pod względem sytuacji makroekonomicznej, danych dotyczących gospodarki, sprzedaży i eksportu. Nigdy po 1989 roku nie mieliśmy aż tak niskiego bezrobocia. To odpowiedni moment na przeprowadzenie tych zmian. Do poprawy jest naprawdę wiele. Biorąc pierwsze z brzegu – funkcjonowanie szpitali czy instytucji kultury. One radzą sobie coraz lepiej. Nie zmienia to jednak faktu, że często niewystarczająco dla obywateli.

Wołanie samorządów: Traktujcie nas poważnie! – rozlega się od dawna, niezależnie od tego, kto rządzi. Możemy zrobić więcej dla państwa pod warunkiem, iż otrzymamy pienią-

dze i będziemy rzeczywistym partnerem. To jedyna droga. Silne państwo to nie takie, które ma coraz więcej kompetencji, ale takie, które potrafi się zatrzymać na kluczowych obszarach i tu działać sprawnie, a pozostałe obszary odpowiednio regulując efektywnie nadzorować. Drugim, może nawet najważniejszym obszarem dyskusji jest gospodarka. Teraz samorządy nie wykorzystują efektu skali w zarządzaniu jednostkami ochrony zdrowia, kultury. Jeżeli zarządzając 20-30 podmiotami nie realizujesz zakupów wspólnych, to potencjalna skala oszczędności jest ogromna. I nie chodzi o to, aby zaoszczędzone pieniądze z oświaty, ochrony zdrowia czy kultury wycofać z tych obszarów, ale by lepiej je wykorzystać. W instytucjach komercyjnych można wydzielać centra usług wspólnych, to dlaczego niema ich być w samorządzie? Jeśli miasto ma kilka teatrów, czy nie można stworzyć dla nich jednego zaplecza techniczno-organizacyjnego? Przecież ochrona wygląda wszędzie tak samo, podobnie sprzątanie. To przykład prostych rezerw, które pozwolą wydać więcej pieniędzy rzeczywiście na kulturę. Grupy zakupowe skokowo zwiększyłyby efektywność w służbie zdrowia. Wreszcie: ciągle nie wykorzystujemy w pełni partnerstwa publiczno-prywatnego. A przecież można te mechanizmy wykorzystać do jeszcze bardziej efektywnego zarządzania. Samorządy mają problemy z gospodarowaniem wodą, zielenią, czy ostatnio ze smogiem – ten ostatni temat od bardzo wielu lat był zamiatany pod dywan. Teraz mieszkańcy, choć sami przyczyniają się do jego powstawania, domagają się zmian, które zniwelują zgubny wpływ smogu na ich zdrowie. Powinniśmy także myśleć do przodu, bo przecież Polska i świat nieustannie się rozwija. Stąd coraz głośniej przebija się do opinii publicznej idea reorganizacji, która jednocześnie będzie budowaniem inteligentnych miast i gmin. Dzięki mądrym i celnym zmianom wydają mniej pieniędzy, a mieszkańcy nie stoją w korkach czy jeżdżą nowymi autobusami.

Podczas tegorocznego Kongresu, zgodnie z tradycją, chcemy zaprezentować i nagrodzić najlepsze gminy i miasta w Polsce. Odbędzie się to na podstawie specjalnego rankingu, który stworzył Uniwersytet Ekonomiczny w Krakowie. Te, które zdobyły pierwsze miejsca potrafią najlepiej zarządzać pieniędzmi. To bardzo skomplikowane badanie, które zawiera wiele zmiennych składowych. Rozkłada na czynniki pierwsze finanse każdego polskiego samorządu, koncentrując się na dochodach własnych, wydatkach inwestycyjnych czy środkach unijnych pozyskanych na realizację zadań. To bardzo obiektywne kryteria, które pokazują i wyłaniają liderów na samorządowej mapie kraju. Tacy ludzie powinni być docenieni. Nasze nagrody będą symboliczne. Te prawdziwe, samorządowcy dostają podczas wyborów. A przecież niektórzy z nich rządzą swoimi gminami czy miastami już kilkanaście lat bez przerwy, zdobywając po 80 czy 90% głosów wyborców. To najlepsze świadectwo tego jak dobrą wykonują pracę.

I. Trzydzieści lat po reaktywowaniu polskiego samorządu terytorialnego – Krzysztof Surówka

Istotną cechą samorządu terytorialnego, różniącą go od innych władz publicznych, jest niezależność jego organów od rządowego systemu administracji. Upodmiotowienie społeczności lokalnych, które ma miejsce we wszystkich państwach demokratycznych, dokonało się poprzez nadanie samorządowi terytorialnemu gwarancji samodzielności.

Zakres samodzielności, w tym samodzielności finansowej, samorządu terytorialnego określają w większości państw akty prawne najwyższej rangi, w tym również ustawy zasadnicze. Gwarantują one samorządowi terytorialnemu ochronę sądową jego samodzielności i zapewniają niezależność finansową, ale w ramach obowiązującego systemu prawnego. Samodzielność finansowa wiąże się z nadaniem jednostkom samorządowym osobowości prawnej, przyznaniem im określonego zakresu kompetencji, zapewnieniem źródeł dochodów i wyposażeniem we własne mienie.

Samorząd terytorialny w Polsce istnieje od 30 lat. Został on reaktywowany w 1990 roku na szczeblu lokalnym (gminnym). Wyłączenie gmin z hierarchicznego systemu organów państwowych, rozdzielenie środków publicznych pomiędzy budżet państwa (centralny) i budżety gminne, a także uwłaszczenie gmin radykalnie zmieniło ich pozycję. Gminy zostały uznane za związki mieszkańców poszczególnych terenów. Zaczęły one wykonywać zadania publiczne w imieniu własnym i na własną odpowiedzialność.

W roku 1999 utworzono kolejne poziomy organizacyjne samorządu terytorialnego w Polsce. Od czasu wprowadzenia pierwszego etapu reformy samorządowej w roku 1990 do momentu realizacji etapu drugiego minęło jednak 10 lat. Opóźnienia, jakie wystąpiły we wdrażaniu kolejnego etapu reformy, przypisać można zarówno czynnikom politycznym, organizacyjnym, jak również ekonomicznym. Decydujące były jednak czynniki polityczne. Dowodem na to mogą być chociażby trwające kilka lat prace nad ukształtowaniem nowej struktury terytorialnego podziału kraju. Wzbudzały one tak liczne kontrowersje, że stały się przedmiotem ostrej walki politycznej.

Po ukształtowaniu się struktury organizacyjnej polskiego samorządu terytorialnego podstawową jednostką terytorialnego podziału kraju pozostały gminy. Wśród nich od początku 1999 roku funkcjonują miasta na prawach powiatu. Stanowią one odrębną kategorię gmin, z własnymi problemami, które są zasadniczo różne, w porównaniu do gmin wiejskich, ale również do małych gmin miejskich i wiejsko-miejskich. Miasta na prawach powiatu odróżniają się od innych jednostek samorządu tym, że mają rozwiniętą infrastrukturę techniczną, która wymaga dużych nakładów. Ponadto mają one znacznie większe, aniżeli małe jednostki, dochody własne, co uzależnia ich sytuację finansową od kondycji podmiotów gospodarczych znajdujących się na ich terenie, a tym samym od

koniunktury gospodarczej kraju. O ich dużych potrzebach w zakresie rozwoju infrastruktury społecznej i technicznej może świadczyć fakt, iż pomimo, że jest ich tylko 66, to mieszka w nich prawie 33% ludności Polski.

Dzięki utworzeniu powiatów i województw samorząd terytorialny w Polsce jest kompletny a dokonywane niewielkie korekty, związane przykładowo z wyodrębnieniem nowych gmin, czy łączeniem się powiatów w pierwszych latach po wprowadzeniu reformy, nie podważają tezy, że proces jego tworzenia **od strony organizacyjnej** został zakończony.

Na koniec 2018 roku w Polsce funkcjonowało 2.478 gmin, w tym 66 miast na prawach powiatów, 314 powiatów oraz 16 województw samorządowych. Należy jednak wyraźnie podkreślić, że pomimo podejmowanych w Polsce w latach 1990-1998 procesów decentralizacyjnych podstawowym poziomem organizacyjnym samorządu terytorialnego są gminy. Gminy wiejskie, gminy miejsko-wiejskie, gminy miejskie oraz miasta na prawach powiatu finansują około 78% wszystkich zadań wykonywanych przez samorząd terytorialny. W przypadku powiatów jest to około 13% a przypadku województw samorządowych – 9%.

Istotnym problemem samorządu terytorialnego jest natomiast zakres jego samodzielności finansowej. Integralność finansów samorządu terytorialnego z systemem finansów publicznych a równocześnie polityczna i prawna niezależność samorządu terytorialnego, są przyczyną licznych dyskusji związanych z jego funkcjonowaniem, zwłaszcza w zakresie pozyskiwania dochodów, finansowania zadań oraz granic zadłużania.

Problem zakresu samodzielności finansowej samorządu terytorialnego zawsze będzie budził kontrowersje, w miarę postępującej decentralizacji tej instytucji bądź centralizacji państwa. Temat ten powinien być jednak podejmowany, chociażby po to, aby rozważania teoretyczne nad samorządem terytorialnym przyczyniły się do takiej jego ewolucji, która w przyszłości doprowadzi do faktycznego upodmiotowienia społeczności lokalnych. Dopiero utożsamienie się społeczności lokalnej ze swoim terytorium może być gwarancją odpowiedzialności za jego rozwój. Wyznacza to górną granicę decentralizacji. W pierwszej dekadzie XXI wieku jesteśmy od tej granicy oddaleni bardziej, aniżeli na początku okresu transformacji. Przyczyną jest spadek zaangażowania się społeczeństwa w sprawy społeczne oraz kryzys sektora publicznego.

Samorząd terytorialny w Polsce w zbyt dużym stopniu zajmuje się „administrowaniem” a nie decydowaniem o kierunkach swojego rozwoju. Wynika to faktu, że znaczna część jego dochodów ma ściśle określone przeznaczenie (np. dochody z subwencji oświatowej i dotacji celowych). Takie ukierunkowanie dochodów na finansowanie konkretnych zadań ogranicza zakres samodzielności finansowej samorządu terytorialnego. W Polsce zadania finansowane subwencjami i dotacjami celowymi

przekraczają znacznie 60% ogółu wydatków większości gmin, powiatów i województw samorządowych.

Ograniczaniem samodzielności finansowej JST w Polsce jest także zakres swobody decyzyjnej władz samorządowych oraz zakres nadzoru finansowego.

Zasada domniemania kompetencji, zwłaszcza w odniesieniu do podstawowego poziomu organizacyjnego JST oznacza, że konstytucja oraz ustawy ustrojowe są wystarczające, aby władze gminne mogły podejmować działania w zakresie zaspokajania potrzeb publicznych. Kompetencje szczegółowe nie są w tym zakresie istotne. Z kolei zasada *lex specialis derogat legi generali*, oznacza, że przepisy szczególne mają pierwszeństwo w stosunku do regulacji ogólnych. W praktyce funkcjonowania samorządu terytorialnego, **to właśnie ta zasada obowiązuje**. Chociaż z pragmatycznego punktu widzenia jest ona logiczna to jednak ogranicza samodzielność finansową JST w Polsce.

Ograniczeniem samodzielności finansowej JST jest także sprawowanie nadzoru i kontroli nad samorządem terytorialnym. Władze JST nie mają prawa skarżyć orzeczeń organów nadzoru o nieistotnym naruszeniu prawa, ustaleń przez regionalne izby obrachunkowe budżetów zastępczych oraz rozstrzygnięć od odwołań w sprawie wniosków pokontrolnych różnych organów kontroli.

Istotne ograniczenie samodzielności finansowej JST w Polsce stanowią również zapisy zawarte w rozporządzeniach ministra finansów określające sposób klasyfikacji tytułów dłużnych zaliczanych do państwowego długu publicznego. Zawierają one takie elementy, które wcześniej nie były zaliczane do długu publicznego, co ogranicza możliwości dalszego zaciągania zobowiązań przez JST.

Na zakończenie rozważań należy podkreślić, że samodzielności finansowej samorządu terytorialnego nie można postrzegać jako zjawiska stałego. Dualizm samorządu terytorialnego, jako podmiotu ukierunkowanego zarówno na dostarczanie usług publicznych, jak również na rozwój lokalny i regionalny sprawia, że jego samodzielność finansowa będzie się zmieniać w zależności od ewoluowania samej instytucji samorządu terytorialnego.

II. Metodologia

A. Jednostki samorządu terytorialnego objęte badaniem

Analiza kondycji finansowej jednostek samorządu terytorialnego w 2018 roku, będąca przedmiotem niniejszego opracowania, została zaprezentowana w następującym układzie:

- gminy wiejskie,
- gminy miejsko-wiejskie,
- gminy miejskie,
- miasta na prawach powiatu,
- powiaty ziemskie.

Liczbę jednostek samorządu terytorialnego objętych badaniem (według stanu na 31.12.2018) prezentuje Tabela 1.

Tabela 1. Ilość jednostek samorządu terytorialnego objętych badaniem

Rodzaje jednostek samorządu terytorialnego	Ilość
gminy wiejskie	1548
gminy miejsko-wiejskie	628
gminy miejskie	236
miasta na prawach powiatu	66
powiaty ziemskie	314

Źródło: dane GUS za 2018 rok.

B. Wskaźniki oceny – uwagi ogólne

Ocena kondycji finansowej jednostek samorządu terytorialnego w 2018 roku, umożliwiającą przygotowanie rankingu, została przeprowadzona w oparciu o kryteria merytoryczne bazujące na zestawie wskaźników. Mając na uwadze fakt, że liczba funkcjonujących wskaźników do oceny sytuacji finansowej jednostek samorządu terytorialnego jest bardzo duża, do badania zostały wybrane te, które są najczęściej wymieniane w literaturze przedmiotu i mają zasadnicze znaczenie.

W tegorocznym badaniu zostały wykorzystane te same kryteria oceny, które pojawiły się w Rankingu Finansowym Samorządu Terytorialnego w Polsce 2016. Podyktowane to zostało przede wszystkim – po konsultacjach ze środowiskiem samorządowym – potrzebą stworzenia możliwości porównania uzyskiwanych wyników przez poszczególne jednostki w dłuższym okresie czasu oraz powszechną akceptacją wybranych wskaźników.

W badaniu nie uwzględniono elementów jakościowych. Członkowie Zespołu zdają sobie sprawę, że jednostki samorządu terytorialnego funkcjonują w różnych warunkach

zewewnętrznych i wewnętrznych. Uwaga ta dotyczy także okresu badawczego, gdyż poszczególne wskaźniki w dłuższym okresie mogą różnie się kształtować.

C. Opis metodologiczny – część 1

Dla skonstruowania rankingu zaproponowano zastosowanie miernika syntetycznego jako wielokryterialnego miernika oceny. Według kryteriów merytorycznych i zachowania spójności wykorzystano ten sam zestaw siedmiu wskaźników oceny kondycji finansowej jednostek samorządu terytorialnego, na bazie których powstał Ranking Finansowy Samorządu Terytorialnego w Polsce 2016. Są to:

1. Udział dochodów własnych w dochodach ogółem
2. Relacja nadwyżki operacyjnej do dochodów ogółem
3. Udział wydatków inwestycyjnych w wydatkach ogółem
4. Obciążenie wydatków bieżących wydatkami na wynagrodzenia i pochodne od wynagrodzeń
5. Udział środków europejskich w wydatkach ogółem - bez poręczeń
6. Relacja zobowiązań do dochodów ogółem
7. Udział podatku dochodowego od osób fizycznych w dochodach bieżących

Wskaźniki te zostały wyliczone dla każdej jednostki samorządu terytorialnego objętej badaniem. Zaproponowany zestaw zmiennych na wstępie poddano weryfikacji pod kątem nośności informacji (poziom zróżnicowania zmiennej), nadmiarowości (korelacje wzajemne) oraz normalności rozkładów. Kryterium informacyjne zostało spełnione przez poszczególne zmienne, przy czym jako cezurę przyjęto zmienność cechy mierzonej współczynnikiem zmienności na poziomie co najmniej 10%. Badane zmienne posiadają rozkłady odpowiadające rozkładowi normalnemu lub zbliżonemu do normalnego. W większości przypadków rozkłady te są prawostronnie asymetryczne, a niektóre nawet silnie prawostronnie asymetryczne. Jednak biorąc pod uwagę zakres wartości wskaźników nie wykraczający poza przedział $<0;1>$ (przed normalizacją) asymetria ta nie powinna stanowić przeszkody w porównywaniu wartości wskaźników.

W przypadku wskazanych zmiennych korelacje pozostawały na poziomie słabym lub umiarkowanym. Analizę przeprowadzono analogicznie dla wszystkich wyróżnionych grup jednostek samorządu terytorialnego. Należy zwrócić uwagę, że dla miast na prawach powiatu i powiatów występuje silna korelacja dla wskaźników udziału dochodów własnych w dochodach ogółem z udziałem podatku dochodowego od osób fizycznych w dochodach bieżących. To zapewne ze względu na to, że wpływy z podatku dochodowego od osób fizycznych mają w dużych miastach znaczący udział w dochodach ogółem i bieżących. Nie wyeliminowano jednak tych, w pewien sposób nadmiarowych zmiennych, żeby zachować zgodność metodologiczną wszystkich rankingów (dla wszystkich rodzajów

jednostek samorządu terytorialnego). Korelacje te miały następujące wartości: dla miast na prawach powiatu 0,74 i dla powiatów ziemskich 0,82.

D. Wybrane wskaźniki

Ostatecznie do oceny kondycji finansowej wybrano siedem wskaźników. Wskaźniki te zostały zaprezentowane i omówione w dalszej części opracowania.

Wskaźnik 1. Udział dochodów własnych w dochodach ogółem

Wskaźnik pokazuje, jaką część dochodów budżetu ogółem stanowią dochody własne. Relacja ta nazywana jest wskaźnikiem samodzielności finansowej i traktowana jest jako podstawowy miernik oceny tej samodzielności. Poziom wskaźnika informuje o możliwości prowadzenia polityki dochodowej. Wzrost wartości wskaźnika zwiększa możliwości decyzyjne jednostek samorządu terytorialnego w zakresie przeznaczenia dochodów własnych. W sytuacji, gdy wskaźnik spada, oznacza to większe uzależnienie jednostki samorządu od transferów z budżetu państwa. A wskaźnik ten spada, gdy mamy do czynienia z dekoniunkturą i wzrostem bezrobocia.

Wskaźnik 2. Relacja nadwyżki operacyjnej do dochodów ogółem

Relacja nadwyżki operacyjnej do dochodów ogółem jest jednym z ważniejszych wskaźników, bowiem wartość nadwyżki operacyjnej służy często do opracowywania innych wskaźników finansowych wykorzystywanych do przeprowadzania analizy i oceny sytuacji finansowej jednostek samorządu terytorialnego. Według interpretacji Ministerstwa Finansów – dodatnia wartość wyniku bieżącego (różnica między dochodami bieżącymi a wydatkami bieżącymi) określana jest jako nadwyżka operacyjna na spłaty zobowiązań oraz do finansowania wydatków o charakterze inwestycyjnym. Istotą wskaźnika „relacja nadwyżki operacyjnej do dochodów ogółem” jest pokazanie stopnia, w jakim jednostka samorządu mogłaby zaciągać nowe zobowiązania w stosunku do osiągniętych dochodów. Interpretując dane liczbowe ustalone na podstawie tego wskaźnika należy mieć na względzie, że im wyższa jego wartość, tym większe są możliwości danej jednostki w zakresie działań inwestycyjnych, a także istnieje podwyższona możliwość do zwiększania wydatków bieżących. Natomiast ujemna wartość wskaźnika wskazuje, że w danym okresie rozliczeniowym jednostka nie wypracowała nadwyżki operacyjnej. Znaczy to, że strumień dochodów bieżących nie wystarcza na pokrycie ponoszonych wydatków bieżących. Pomimo, że „relacja nadwyżki operacyjnej do dochodów ogółem” stanowi fundamentalny wskaźnik odzwierciedlający stopień samodzielności finansowej, to przy ustaleniu wartości

nadwyżki operacyjnej, zasadne staje się uwzględnienie wielu czynników specyficznych dla danej jednostki.

Wskaźnik 3. Udział wydatków inwestycyjnych w wydatkach ogółem

Wskaźnik ten jest jedynym z wielu wskaźników wykorzystywanych do szerokiej analizy, przedmiotem której jest dokonanie oceny sytuacji finansowej jednostki samorządu terytorialnego. Jego walorem informacyjnym jest pokazanie, jaką część wydatków ogółem stanowią wydatki inwestycyjne. Im wyższa relacja, tym dana jednostka wykazuje się większą działalnością inwestycyjną, ukierunkowaną na rozbudowanie nie tylko infrastruktury technicznej, ale także infrastruktury społecznej. Wysoka wartość wskaźnika oznacza także, iż podejmowane decyzje finansowe sprzyjają powiększaniu majątku danej jednostki, zwłaszcza trwałego. Co więcej, wysoki udział wydatków inwestycyjnych w wydatkach ogółem może także oznaczać zwiększoną atrakcyjność jednostki z punktu widzenia potencjalnych inwestorów. Jednostka staje się również odpowiednim miejscem na różnego rodzaju przejawów działalności kulturalnej i społecznej. Znaczny udział wydatków inwestycyjnych może w końcu świadczyć o zdolności obsługi zadłużenia w przyszłości o sięganiu po różnego rodzaju źródła finansowania inwestycji. Niska wartość wskaźnika może natomiast informować o słabym potencjale rozwojowym (inwestycyjnym) danej jednostki a także umiarkowanej samodzielności finansowej.

Wskaźnik 4. Obciążenie wydatków bieżących wydatkami na wynagrodzenia i pochodne od wynagrodzeń

Relacja ta wskazuje, jaką część wydatków bieżących jednostki samorządu terytorialnego stanowią wynagrodzenia i pochodne od wynagrodzeń. Wysoki udział wydatków na wynagrodzenia i pochodne od wynagrodzeń negatywnie wpływa na zarządzania finansami jednostki samorządu terytorialnego. Są to bowiem wydatki sztywne, bardzo trudne do restrukturyzacji i ograniczenia ze względu na prawną ochronę pracowników i ich warunków pracy i płacy. Ocena ich efektywności uzależniona jest od badań jakościowych wydajności pracy poszczególnych pracowników.

Wskaźnik 5. Udział środków europejskich w wydatkach ogółem – bez poręczeń

Środki europejskie stanowią jedno z dodatkowych, a przy tym bardzo istotnych, źródeł finansowania działalności jednostek samorządu terytorialnego. Ich pojawienie się w systemie zasilania finansowego wpływa na zwiększenie potencjału inwestycyjnego, przez co traktowane są one jako istotny czynnik rozwoju lokalnego. Generalnie, im większy wolumen środków pochodzących z budżetu Unii Europejskiej, tym większe możliwości rozwojowe (pominąwszy niedogodności związane z pozyskiwaniem, jak i rozliczeniem tych środków). Równocześnie ze względu na nieobligatoryjny charakter sam fakt funkcjonowania w systemie zasilania finansowego środków europejskich jest z reguły

wynikiem większej aktywności władz lokalnych w obszarze pozyskiwania dodatkowych źródeł finansowania.

Wskaźnik 6. Relacja zobowiązań do dochodów ogółem

Relacja ta obrazuje udział zobowiązań ogółem jednostki samorządu terytorialnego w dochodach ogółem, czyli poziom zadłużenia jednostki. Wzrost zobowiązań w stosunku do dochodów może prowadzić do usztywnienia budżetu. Jednostki sektora finansów publicznych są bowiem – zgodnie z art. 44 ustawy o finansach publicznych – zobowiązane do dokonywania wydatków publicznych w wysokości i terminach wynikających z wcześniej zaciągniętych zobowiązań. Wzrost zobowiązań może również wpływać negatywnie na zachowanie płynności finansowej jednostki.

Wskaźnik 7. Udział podatku dochodowego od osób fizycznych w dochodach bieżących

Udziały we wpływach z tytułu podatku dochodowego od osób fizycznych – zgodnie z ustawą o dochodach jednostek samorządu terytorialnego (art.3) – traktowane są jako dochody własne, a ich wysokość jest zróżnicowana w zależności od struktury organizacyjnego. Takie umiejscowienie w strukturze dochodów samorządowych wywołuje wiele kontrowersji, przede wszystkim ze względu na brak możliwości oddziaływania podmiotów samorządowych zarówno na konstrukcję jak i wysokość udziałów. W efekcie w swoim charakterze zbliżone są one bardziej do transferów zewnętrznych a zaliczenie ich do dochodów własnych – zdaniem części autorów – tylko pozornie wpływa na zwiększenie samodzielności dochodowej.

E. Słownik terminów

W celu doprecyzowania wykorzystanych we wskaźnikach kategorii finansowych, poniżej znajduje się ich wyjaśnienie.

Dochody ogółem – Realizacja zadań publicznych przez jednostki samorządu terytorialnego niesie za sobą konieczność zapewnienia im odpowiednich środków finansowych. Środki te tworzą system zasilania finansowego, którego głównymi elementami są dochody oraz przychody o charakterze zwrotnym. Kluczową rolę w tym systemie odgrywają dochody, mające charakter bezzwrotny (w opozycji do przychodów traktowanych jako wpływy postawione do dyspozycji jednostki, ale w ograniczonym czasie). Zgodnie z art. 167 Konstytucji RP dochodami jednostek samorządu terytorialnego są ich dochody własne oraz subwencje ogólne i dotacje celowe z budżetu państwa. Podział ten uzupełniają i doprecyzowują zapisy ustawy o dochodach jednostek samorządu terytorialnego, dokonując (art. 3) rozróżnienia dochodów należnych i występujących w przypadku każdej jednostki samorządu terytorialnego oraz dochodów o charakterze potencjalnym. Dochody grupy pierwszej tworzą kategorie dochodowe wynikające z

ustawy zasadniczej. Do drugiej grupy zaliczone zostały natomiast środki pochodzące ze źródeł zagranicznych niepodlegające zwrotowi, środki pochodzące z budżetu Unii Europejskiej, a także inne środki uregulowane w odrębnych przepisach.

Dochody bieżące – zgodnie z art. 235 ustawy o finansach publicznych przez dochody bieżące budżetu jednostki samorządu terytorialnego rozumie się dochody budżetowe niebędące dochodami majątkowymi. Do dochodów majątkowych zalicza się natomiast:

- dotacje i środki przeznaczone na inwestycje;
- dochody ze sprzedaży majątku;
- dochody z tytułu przekształcenia prawa użytkowania wieczystego w prawo własności.

Wśród dochodów bieżących występują m.in.: dochody własne (np. dochody z podatków, dochody z majątku, udział w dochodach budżetu państwa z wpływów z podatków bezpośrednich, opłaty), subwencja ogólna, dotacje celowe, dochody pochodzące ze źródeł zagranicznych (niepodlegające zwrotowi), środki z Unii Europejskiej oraz środki wynikające z odrębnych przepisów.

Dochody własne – stanowią podstawową kategorię dochodów jednostek samorządu terytorialnego. W związku z tym, że nie istnieje legalna definicja dochodów własnych, należy przyjąć, że dochodami własnymi są te dochody, które nie są subwencją ogólną i dotacjami celowymi. Dochody te służą do finansowania zadań własnych, a na ich poziom (wielkość) wpływ mają decyzje właściwych organów samorządowych. Rodzaje dochodów własnych zostały wskazane w ustawie o dochodach jednostek samorządu terytorialnego (art.4-6). Zgodnie z ustawą dochodami własnymi jednostek samorządu terytorialnego są również udziały we wpływach z podatku dochodowego od osób fizycznych oraz z podatku dochodowego od osób prawnych. Katalog dochodów własnych jest uzależniony od rodzaju jednostki samorządu terytorialnego (rozbudowany zakres zadań oznacza rozbudowane rodzaje dochodów własnych).

Do dochodów własnych gmin zalicza się:

- wpływy z podatków: od nieruchomości; rolnego; leśnego; od środków transportowych; dochodowego od osób fizycznych, opłacanego w formie karty podatkowej; od spadków i darowizn; od czynności cywilnoprawnych;
- wpływy z opłat: skarbowej; targowej; miejscowej, uzdrowskiej i od posiadania psów; reklamowej, eksploatacyjnej (w części określonej oddzielnymi przepisami); innych stanowiących dochody gminy, uiszczanych na podstawie odrębnych przepisów;
- dochody uzyskiwane przez gminne jednostki budżetowe oraz wpłaty od gminnych zakładów budżetowych;
- dochody z majątku gminy;
- spadki, zapisy i darowizny na rzecz gminy;

-
- dochody z kar pieniężnych i grzywien określonych w odrębnych przepisach;
 - 5,0% dochodów uzyskiwanych na rzecz budżetu państwa w związku z realizacją zadań z zakresu administracji rządowej oraz innych zadań zleconych ustawami, o ile odrębne przepisy nie stanowią inaczej;
 - odsetki od pożyczek udzielanych przez gminę, o ile odrębne przepisy nie stanowią inaczej;
 - odsetki od nieterminowo przekazywanych należności stanowiących dochody gminy;
 - odsetki od środków finansowych gromadzonych na rachunkach bankowych gminy, o ile odrębne przepisy nie stanowią inaczej;
 - dotacje z budżetów innych jednostek samorządu terytorialnego;
 - inne dochody należne gminie na podstawie odrębnych przepisów;
 - odpowiednie udziały w podatkach bezpośrednich – podatku dochodowym od osób fizycznych i podatku dochodowym od osób prawnych. W 2018 roku udziały te wynosiły 37,98% (PIT) i 6,71% (CIT).

Źródłami dochodów własnych powiatu są:

- wpływy z opłat stanowiących dochody powiatu, uiszczanych na podstawie odrębnych przepisów;
- dochody uzyskiwane przez powiatowe jednostki budżetowe oraz wpłaty od powiatowych zakładów budżetowych;
- dochody z majątku powiatu;
- spadki, zapisy i darowizny na rzecz powiatu;
- dochody z kar pieniężnych i grzywien określonych w odrębnych przepisach;
- 5,0% dochodów uzyskiwanych na rzecz budżetu państwa w związku z realizacją zadań z zakresu administracji rządowej oraz innych zadań zleconych ustawami, o ile odrębne przepisy nie stanowią inaczej;
- odsetki od pożyczek udzielanych przez powiat, o ile odrębne przepisy nie stanowią inaczej;
- odsetki od nieterminowo przekazywanych należności stanowiących dochody powiatu;
- odsetki od środków finansowych gromadzonych na rachunkach bankowych powiatu, o ile odrębne przepisy nie stanowią inaczej;
- dotacje z budżetów innych jednostek samorządu terytorialnego;
- inne dochody należne powiatowi na podstawie odrębnych przepisów;
- odpowiednie udziały w podatkach bezpośrednich – podatku dochodowym od osób fizycznych i podatku dochodowym od osób prawnych. W 2018 roku udziały te wynosiły 10,25% (PIT) i 1,4% (CIT).

Wśród dochodów własnych województwa znajdują się:

-
- dochody uzyskiwane przez wojewódzkie jednostki budżetowe oraz wpłaty od wojewódzkich zakładów budżetowych;
 - dochody z majątku województwa;
 - spadki, zapisy i darowizny na rzecz województwa;
 - dochody z kar pieniężnych i grzywnien określonych w odrębnych przepisach;
 - 5,0% dochodów uzyskiwanych na rzecz budżetu państwa w związku z realizacją zadań z zakresu administracji rządowej oraz innych zadań zleconych ustawami, o ile odrębne przepisy nie stanowią inaczej;
 - odsetki od pożyczek udzielanych przez województwo, o ile odrębne przepisy nie stanowią inaczej;
 - odsetki od nieterminowo przekazywanych należności stanowiących dochody województwa; - odsetki od środków finansowych gromadzonych na rachunkach bankowych województwa, o ile odrębne przepisy nie stanowią inaczej;
 - dotacje z budżetów innych jednostek samorządu terytorialnego;
 - inne dochody należne województwu na podstawie odrębnych przepisów;
 - odpowiednie udziały w podatkach bezpośrednich – podatku dochodowym od osób fizycznych i podatku dochodowym od osób prawnych. W 2018 roku udziały te wynosiły 1,6% (PIT) i 14,75% (CIT).

Nadwyżka operacyjna – w polskim prawie finansowym nie funkcjonuje legalna definicja „nadwyżki operacyjnej”. W literaturze przedmiotu spotykane są stwierdzenia zgodnie, z którymi – nadwyżka operacyjna (wynik operacyjny) stanowi różnicę pomiędzy dochodami bieżącymi a wydatkami bieżącymi. Wynik budżetu operacyjnego wskazuje, czy jednostka samorządu terytorialnego jest w stanie pokryć wydatki bieżące dochodami bieżącymi [Nadwyżka operacyjna w jednostkach samorządu terytorialnego w latach 2015-2017, Ministerstwo Finansów, Warszawa 2018, s. 3]. Legalne definicje dochodów bieżących i wydatków bieżących jednostki samorządu terytorialnego określa ustawa z dnia 27 sierpnia 2009 r. o finansach publicznych (t.j. Dz. U. z 2019 r., poz. 326). Zgodnie z dyspozycją art. 235 ust. 3 ustawy o finansach publicznych przez dochody bieżące budżetu jednostki samorządu terytorialnego rozumie się dochody budżetowe niebędące dochodami majątkowymi, do których ustawa zalicza: dotacje i środki przeznaczone na inwestycje, dochody ze sprzedaży majątku oraz dochody z tytułu przekształcania prawa użytkowania wieczystego w prawo własności. Pojęcie wydatków bieżących ustawodawca wyjaśnił w treści art. 236 ustawy o finansach publicznych. Zgodnie z ustawową definicją przez wydatki bieżące budżetu jednostki samorządu terytorialnego rozumie się wydatki budżetowe niebędące wydatkami majątkowymi. Do kategorii wydatków majątkowy ustawodawca zalicza wydatki na: inwestycje i zakupy inwestycyjne (w tym na programy finansowane z udziałem środków pochodzących z budżetu Unii Europejskiej oraz niepodlegających zwrotowi środków z pomocy udzielanej przez państwa członkowskie Europejskiego Porozumienia o Wolnym Handlu jak również innych środków pochodzących ze źródeł

zagranicznych niepodlegających zwrotowi, w części związanej z realizacją zadań jednostki samorządu terytorialnego.

Formuła równoważenia części operacyjnej budżetu jednostki samorządu terytorialnego uległa istotnemu przekształceniu w wyniku wprowadzonych z dniem 1 stycznia 2019 r. zmian w przepisach ustawy o finansach publicznych. Wymaga jednak podkreślenia, że nowe przepisy znajdą zastosowanie w praktyce zarządzania finansami jednostek samorządu terytorialnego po raz pierwszy dopiero przy procedurze opracowania i wykonania budżetu samorządowego na rok 2022. Zgodnie z obecnym brzmieniem art. 242 ustawy o finansach publicznych organ stanowiący jednostki samorządu terytorialnego nie może uchwalić budżetu, w którym planowane wydatki bieżące są wyższe niż planowane dochody bieżące powiększone o przychody, o których mowa w art. 217 ust. 2 pkt 5, 7 i 8 ustawy o finansach publicznych. Według ustawodawcy, na koniec roku budżetowego wykonane wydatki bieżące nie mogą być wyższe niż wykonane dochody bieżące powiększone o przychody, o których mowa w art. 217 ust. 2 pkt 5, 7 i 8 ustawy o finansach publicznych. Natomiast na etapie wykonania budżetu wydatki bieżące mogą być wyższe niż wykonane dochody bieżące powiększone o nadwyżkę budżetową z lat ubiegłych jedynie o kwotę związaną z realizacją wydatków bieżących z udziałem środków pochodzących z budżetu Unii Europejskiej oraz niepodlegających zwrotowi środków z pomocy udzielanej przez państwa członkowskie Europejskiego Porozumienia o Wolnym Handlu (EFTA) – w przypadku, gdy środki te nie zostały przekazane w danym roku budżetowym. W przypadku równoważenia wydatków bieżących środkami, o których mowa w art. 217 ust. 2 pkt 8, ustawy o finansach publicznych ocena spełnienia zasady określonej w ust. 2 za rok poprzedzający rok budżetowy następuje po wyeliminowaniu kwot związanych z tymi środkami. Odnosząc się do zmian wprowadzonych przez ustawodawcę, należy podkreślić, że najistotniejsza z nich dotyczy wyłączenia wolnych środków w rozumieniu art. 217 ust. 2 pkt 6 ustawy o finansach publicznych z reguły dotyczącej równoważenia części operacyjnej budżetu [Walczak, Woźniak, 2019, s. 58]. Zmiany w tym zakresie są wynikiem postulatów zgłaszanych przez Krajową Radę Regionalnych Izb Obrachunkowych.

Środki europejskie – zgodnie z dyspozycją art. 3 ustawy o dochodach jednostek samorządu terytorialnego do grupy dochodów jednostek samorządu terytorialnego (nie mających charakteru obligatoryjnego) zaliczone zostały środki pochodzące z budżetu Unii Europejskiej. Są to w przeważającej części środki o charakterze bezzwrotnym, które przekazywane są w formie dotacyjnej. Ich katalog – wynikający z art. 5 ustawy o finansach publicznych ma charakter otwarty. Zgodnie z ustawą do środków tych zalicza się:

- 1) środki pochodzące z funduszy strukturalnych, Funduszu Spójności, Europejskiego Funduszu Rybackiego oraz Europejskiego Funduszu Morskiego i Rybackiego, z wyłączeniem środków, programów w ramach celu Europejska Współpraca Terytorialna oraz programów, o których mowa w rozporządzeniu Parlamentu Europejskiego i Rady (WE) nr 1638/2006 z dnia 24 października 2006 r. określającym

-
- przepisy ogólne w sprawie ustanowienia Europejskiego Instrumentu Sąsiedztwa i Partnerstwa oraz programów Europejskiego Instrumentu Sąsiedztwa;
- 2) niepodlegające zwrotowi środki z pomocy udzielanej przez państwa członkowskie Europejskiego Porozumienia o Wolnym Handlu (EFTA), z wyłączeniem środków Norweskiego Mechanizmu Finansowego 2004-2009 oraz Mechanizmu Finansowego Europejskiego Obszaru Gospodarczego 2004-2009;
 - 3) środki przeznaczone na realizację programów przedakcesyjnych oraz Programu Środki Przejściowe;
 - 4) środki na realizację wspólnej polityki rolnej;
 - 5) środki przeznaczone na realizację: programów w ramach celu Europejska Współpraca Terytorialna, programów, o których mowa w rozporządzeniu Parlamentu Europejskiego i Rady (WE) nr 1638/2006 z dnia 24 października 2006 r. określającym przepisy ogólne w sprawie ustanowienia Europejskiego Instrumentu Sąsiedztwa i Partnerstwa oraz programów Europejskiego Instrumentu Sąsiedztwa, Norweskiego Mechanizmu Finansowego 2004-2009, Mechanizmu Finansowego Europejskiego Obszaru Gospodarczego 2004-2009;
 - 6) środki przeznaczone na realizację Inicjatywy na rzecz zatrudnienia ludzi młodych;
 - 7) środki Europejskiego Funduszu Pomocy Najbardziej Potrzebującym;
 - 8) środki pochodzące z instrumentu "Łącząc Europę", o którym mowa w rozporządzeniu Parlamentu Europejskiego i Rady (UE) nr 1316/2013 z dnia 11 grudnia 2013 r. ustanawiającym instrument "Łącząc Europę", zmieniającym rozporządzenie (UE) nr 913/2010 oraz uchylającym rozporządzenia (WE) nr 680/2007 i (WE) nr 67/2010;
 - 9) inne środki.

Wydatki ogółem – są kategorią ekonomiczną służącą do finansowania zadań publicznych jednostki sektora finansów publicznych. Przeznaczone są one na realizację zadań określonych w odrębnych przepisach, a w szczególności na: zadania własne jednostek samorządu terytorialnego, zadania z zakresu administracji rządowej i inne zadania zlecone ustawami jednostkom samorządu terytorialnego, zadania przyjęte przez jednostki samorządu terytorialnego do realizacji w drodze umowy lub porozumienia, zadania realizowane wspólnie z innymi jednostkami samorządu terytorialnego, pomoc rzeczową lub finansową dla innych jednostek, określoną odrębną uchwałą przez organ stanowiący, a także ponoszone na realizację programów finansowanych z udziałem środków, o których mowa w art. 5 ustawy o finansach publicznych. Wydatki ogółem stanowią najczęściej punkt odniesienia w przeprowadzaniu różnego rodzaju analiz finansowych oraz ocen sprawności i efektywności jednostek samorządu terytorialnego. Stąd też są one przykładowo przedmiotem analizy struktury wydatków, dzięki której można uzyskać użyteczną informację o charakterze podmiotowym i przedmiotowym poszczególnych rodzajów wydatków poniesionych z budżetu samorządowego. Wydatki ogółem są także przedmiotem analizy dynamiki, która pozwala ustalić zmianę stanu absolutną

(bezwzględna), jak również tempo zmian (zmianę względną) poszczególnych rodzajów wydatków budżetowych.

Wydatki bieżące – zgodnie z art. 236 ustawy o finansach publicznych, wydatkami bieżącymi budżetu jednostki samorządu terytorialnego są wydatki budżetowe niebędące wydatkami majątkowymi. Do wydatków majątkowych natomiast zalicza się wydatki na:

- inwestycje i zakupy inwestycyjne, w tym na programy finansowane z udziałem środków pochodzących z budżetu UE oraz z pomocy udzielanej przez państwa członkowskie EFTA, w części związanej z realizacją zadań jednostki samorządu terytorialnego;
- zakup i objęcie akcji;
- wniesienie wkładów do spółek prawa handlowego.

Wydatki bieżące obejmują w szczególności wydatki na wynagrodzenia i składki od nich naliczane, wydatki związane z realizacją statutowych zadań jednostek budżetowych, dotacje na zadania bieżące, świadczenia na rzecz osób fizycznych, obsługę długu jednostki samorządu terytorialnego.

Wydatki na wynagrodzenia i pochodne od wynagrodzeń – wynagrodzenia osobowe obejmują wynagrodzenia i inne świadczenia z tytułu pracy, wypłacane lub wydane w naturze (odpowiednio przeliczone): pracownikom – należne z tytułu istniejącego stosunku pracy lub stosunku służbowego; osobom wykonującym pracę nakładczą – należne z tytułu umowy o pracę nakładczą; młodocianym – z tytułu umowy o pracę w celu przygotowania zawodowego i osobom pełnoletnim, które kończą naukę zawodu na warunkach określonych dla młodocianych. Wynagrodzenia osobowe obejmują w szczególności:

- wynagrodzenia zasadnicze w formie czasowej, akordowej, prowizyjnej i innej;
- dodatki za staż pracy oraz inne dodatki (dodatkowe wynagrodzenia) za szczególne właściwości pracy, szczególne kwalifikacje lub warunki pracy;
- premie i nagrody regulaminowe i uznaniowe;
- dodatki za pracę w godzinach nadliczbowych;
- wynagrodzenia dodatkowe za prace wykonywane w ramach obowiązującego wymiaru czasu pracy, lecz niewynikające z zakresu czynności;
- wynagrodzenia za czynności przewidziane do wykonania poza normalnymi godzinami pracy w zakładzie lub w innym miejscu wyznaczonym przez pracodawcę (np. dyżury, pełnienie pogotowia domowego);
- dopłaty (dodatki) wyrównawcze (np. wyrównanie do wysokości kwoty minimalnego wynagrodzenia za pracę, ustalonego na podstawie odrębnych przepisów);
- wynagrodzenia za czas niewykonywania pracy, wypłacane ze środków pracodawców (wynagrodzenia za urlopy wypoczynkowe i dla poratowania zdrowia, za czas niezdolności do pracy wskutek choroby, za czas przestoju niezawinionego przez pracownika i inne);

-
- nagrody jubileuszowe, odprawy rentowe i emerytalne, ekwiwalenty pieniężne za niewykorzystany urlop wypoczynkowy i inne;
 - świadczenia odszkodowawcze (np. w związku ze skróceniem okresu wypowiedzenia, świadczenia wyrównawcze wypłacane pracownikom, którzy wskutek wypadku przy pracy lub choroby zawodowej doznali stałego lub długotrwałego uszczerbku na zdrowiu).

Zgodnie z Rozporządzeniem Ministra Finansów w sprawie szczegółowej klasyfikacji dochodów, wydatków, przychodów i rozchodów oraz środków pochodzących ze źródeł zagranicznych – do wynagrodzeń osobowych nie zalicza się wynagrodzeń z tytułu rozporządzania przez pracowników prawami autorskimi do utworów stworzonych w ramach stosunku pracy.

Wydatki majątkowe (inwestycyjne) – w literaturze przedmiotu pojęcie wydatków majątkowych/inwestycyjnych jest różnie prezentowane. Najczęściej podaje się, że obejmują one głównie koszty budowy obiektów dla jednostek zaliczanych do sektora finansów publicznych oraz dotacje dla inwestycji realizowanych poza tym sektorem [Ziółkowska, 2012, s. 162]. Z punktu widzenia makroekonomicznego wydatki majątkowe (inwestycyjne, kapitałowe) prowadzą do powiększenia majątku danej jednostki [Chojna-Duch, 2017, s. 78]. Zdaniem A. Wernika [Wernik, 2014, s. 34] przysporzenie majątku publicznego może następować bądź w formie wnoszenia obiektów majątku trwałego, bądź w formie nabywania aktywów finansowych (udziałów w spółkach, akcji, itp.). Stąd dalszy podział wydatków majątkowych na wydatki inwestycyjne. Ustawodawca potraktował wydatki majątkowe w dość ogólny sposób i w efekcie przez wydatki majątkowe należy rozumieć wydatki budżetowe niebędące wydatkami bieżącymi. Według art. 236 ustawy o finansach publicznych wydatki majątkowe przeznacza się na:

- inwestycje i zakupy inwestycyjne,
- programy finansowe z udziałem środków wymienionych w art. 5 ustawy o finansach publicznych,
- zakup i objęcie akcji i udziałów,
- wniesienie wkładów do spółek prawa handlowego.

Zobowiązania – zgodnie z Rozporządzeniem Ministra Finansów w sprawie sprawozdań jednostek sektora finansów publicznych w zakresie operacji finansowych do zobowiązań jednostek samorządu terytorialnego należy zaliczyć zobowiązania wynikające z tytułów dłużnych:

- papiery wartościowe - rozumiane jako zobowiązania wynikające z wyemitowanych papierów wartościowych, dopuszczone do obrotu zorganizowanego, czyli takie, dla których istnieje płynny rynek wtórny. Kategoria ta nie obejmuje papierów udziałowych oraz praw pochodnych;
- kredyty i pożyczki – rozumiane jako zobowiązania wynikające z zaciągniętych kredytów i pożyczek, jak również z umów sprzedaży, w których cena jest płatna w

ratach (tzw. sprzedaż na raty), umów leasingu zawartych z producentem lub finansującym, w których ryzyko i korzyści z tytułu własności są przeniesione na korzystającego z rzeczy (tzw. leasing finansowy), a także z umów nienazwanych o terminie zapłaty dłuższym niż rok, związanych z finansowaniem usług, dostaw, robót budowlanych, które wywołują skutki ekonomiczne podobne do umowy pożyczki lub kredytu. Do pożyczek należy również zaliczać zobowiązania z tytułu umów o partnerstwie publiczno-prywatnym, w przypadku, gdy umowa ta ma wpływ na poziom długu publicznego. W tej kategorii mieszczą się również papiery wartościowe, których zbywalność jest ograniczona (tzn. nie istnieje dla nich płynny rynek wtórny), z wyłączeniem akcji oraz innych papierów udziałowych. Do kredytów i pożyczek nie zalicza się zobowiązań krótkoterminowych wynikających z umów nienazwanych, powstających w wyniku bezpośredniego udzielenia przez dostawców lub producentów odroczenia terminu zapłaty za transakcje dotyczące usług, wyrobów i robót (tzw. kredyt handlowy);

- przyjęte depozyty – rozumiane jako zobowiązania wynikające z depozytów przyjętych na rachunek jednostki, które są ujmowane w planach finansowych tych jednostek oraz są środkiem finansowania, np. spłaty wcześniej zaciągniętych zobowiązań lub niedoboru środków danej jednostki. Do depozytów nie należy zaliczać depozytów mających charakter swobodnego rodzaju gwarancji (np. kaucje mieszkaniowe, depozyty przyjęte przez jednostkę sprawozdającą się w celu zabezpieczenia należytego wykonania umów), gdyż depozyty tego typu nie służą sfinansowaniu deficytu ani długu jednostki i w związku z tym nie należy wykazywać depozytów tego typu. Przyjęte depozyty stanowią zobowiązania finansowe głównie instytucji sektora bankowego, ale także pojawiają się w innych sektorach, np. w ramach lokowania przez jednostki wolnych środków u Ministra Finansów;
- wymagalne zobowiązania - rozumiane jako wszystkie bezsporne zobowiązania, których termin płatności dla dłużnika minął, a które nie zostały ani przedawnione, ani umorzone. Są to zobowiązania wynikające głównie z dostaw towarów i usług (np. faktur niezapłaconych w terminie), prawomocnych orzeczeń sądu, udzielonych poręczeń i gwarancji. Zobowiązanie staje się wymagalne, licząc od dnia następnego po upływie terminu płatności wskazanego w dokumencie zapłaty lub zapisanego w umowie.

F. Opis metodologiczny – część 2

Bazując na zestawie siedmiu opisanych wcześniej wskaźników przeprowadzono normalizację zmiennych według następującej formuły:

$$x'_i = \frac{x_i - \min\{x_i\}}{\max\{x_i\} - \min\{x_i\}}$$

gdzie: a_{i_max} jest maksymalną wartością występującą w zbiorze treningowym dla i-tej cechy, a_{i_min} – minimalną wartością dla i-tej cechy

W wyniku normalizacji danych otrzymujemy zmienne, których wartości cech są zawarte w przedziale $<0,1>$, gdyż zakresy poszczególnych wskaźników różniły się nieco. Ponieważ przyjęto założenie, że każda ze zamiennych cząstkowych ma mieć równy udział w ogólnym wskaźniku konieczne było wystandaryzowanie ich zakresu w takim samym przedziale.

Przed obliczeniem sumarycznego wskaźnika zmiennej syntetycznej destymulanty przekształcono w stymulanty poprzez formułę:

$$X_i' = \max\{X_{ij}\} - X_i$$

Otrzymane wyniki zostały posortowane według wartości zmiennej syntetycznej od największej dla odpowiedniej grupy jednostek samorządu terytorialnego. Dodatkowo umieszczono tam obliczoną zmienną – iloraz kolejnych w rankingu gmin w stosunku do najlepszej - jest to pewien miernik ilorazowy dystansu. Pokazuje on nie tylko pozycję w rankingu, ale również, o ile odbiega dany obiekt od lidera w grupie.

III. Wyniki rankingu

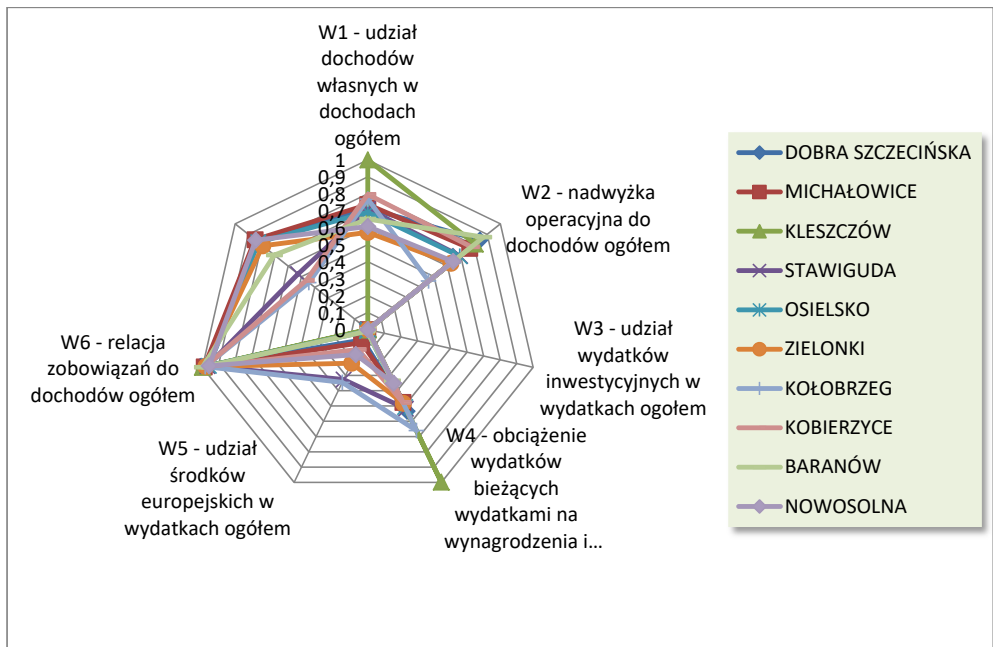
Ze względu na ilość jednostek poddanych badaniu, wyniki uzyskane przez poszczególne jednostki zostały zaprezentowane w ostatniej części opracowania w formie tabelarycznej. Dodatkowo w ramach każdego rodzaju jednostek (gminy wiejskie, gminy miejsko-wiejskie, gminy miejskie, miasta na prawach powiatu, powiaty ziemskie) wyniki dla 10 najlepszych jednostek zaprezentowane zostały w formie wykresów radarowych.

Zespół pracujący nad rankingiem ma nadzieję, że będzie kontynuować badania w kolejnych latach rozszerzając i udoskonalając kryteria oceny, również o elementy jakościowe. Zespół w tym zakresie jest otwarty na sugestie i uwagi ze strony środowiska samorządowego.

W grupie 1548 gmin wiejskich w 2018 roku najlepsze wyniki uzyskały (Wykres 1):

1. Dobra Szczecińska (woj. zachodniopomorskie)
2. Michałowice (woj. mazowieckie)
3. Kleszczów (woj. łódzkie)
4. Stawiguda (woj. warmińsko-mazurskie)
5. Osielsko (woj. kujawsko-pomorskie)
6. Zielonki (woj. małopolskie)
7. Kołobrzeg (woj. zachodniopomorskie)
8. Kobierzyce (woj. dolnośląskie)
9. Baranów (woj. wielkopolskie)
10. Nowosolna (woj. łódzkie)

Wykres 1. Wyniki 10 pierwszych gmin wiejskich za 2018 rok

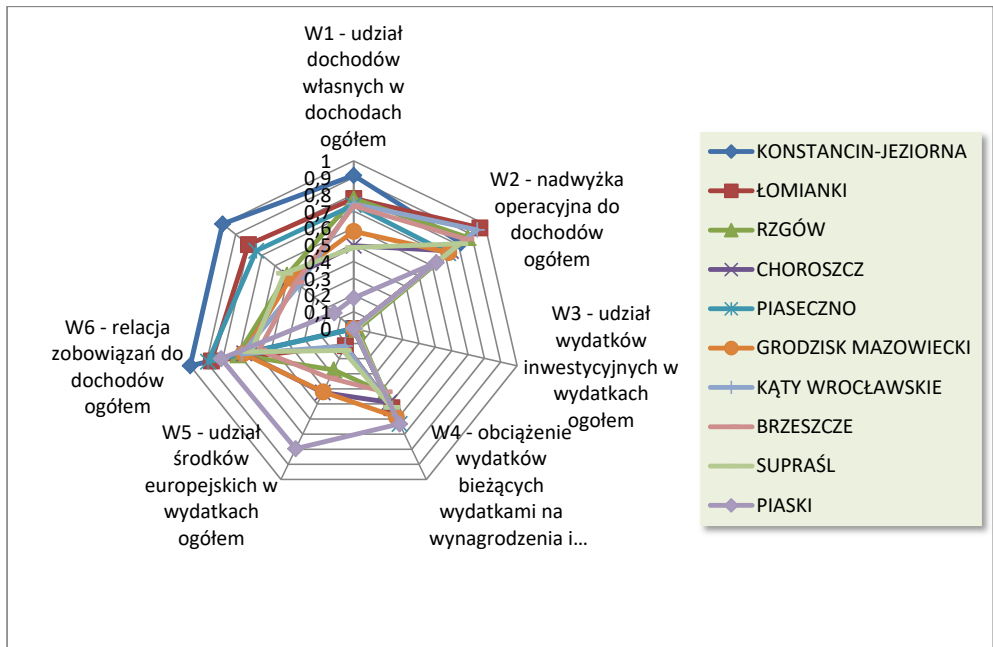


Źródło: opracowanie własne na podstawie wstępnych danych RIO za 2018 rok.

W grupie 628 gmin miejsko-wiejskich w 2018 roku najlepsze wyniki uzyskały (Wykres 2):

- 1 Konstancin-Jeziorna (woj. mazowieckie)
- 2 Łomianki (woj. mazowieckie)
- 3 Rzgów (woj. łódzkie)
- 4 Choroszcz (woj. podlaskie)
- 5 Piaseczno (woj. mazowieckie)
- 6 Grodzisk Mazowiecki (woj. mazowieckie)
- 7 Kąty Wrocławskie (woj. dolnośląskie)
- 8 Brzeszcze (woj. małopolskie)
- 9 Supraśl (woj. podlaskie)
- 10 Piaski (woj. mazowieckie)

Wykres 2. Wyniki 10 pierwszych gmin miejsko-wiejskich za 2018 rok

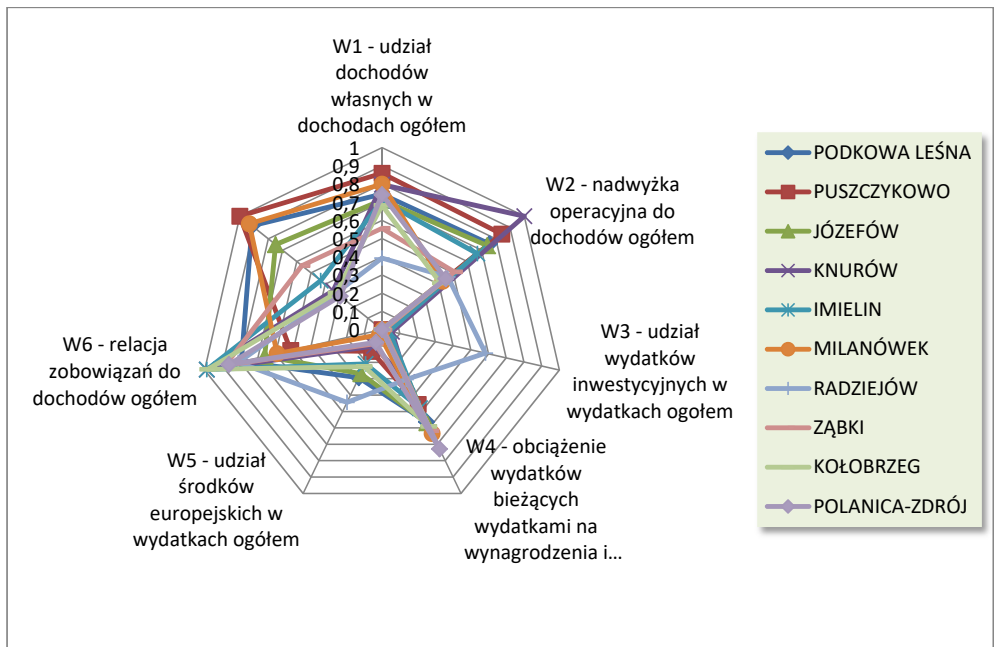


Źródło: opracowanie własne na podstawie wstępnych danych RIO za 2018 rok.

W grupie 236 gmin miejskich w 2018 roku najlepsze wyniki uzyskały (Wykres 3):

1. Podkowa Leśna (woj. mazowieckie)
2. Puszczykowo (woj. wielkopolskie)
3. Józefów (woj. mazowieckie)
4. Knurów (woj. śląskie)
5. Imielin (woj. śląskie)
6. Milanówek (woj. mazowieckie)
7. Radziejów (woj. kujawsko-pomorskie)
8. Ząbki (woj. mazowieckie)
9. Kołobrzeg (woj. zachodniopomorskie)
10. Polanica-Zdrój (woj. dolnośląskie)

Wykres 3. Wyniki 10 pierwszych gmin miejskich za 2018 rok

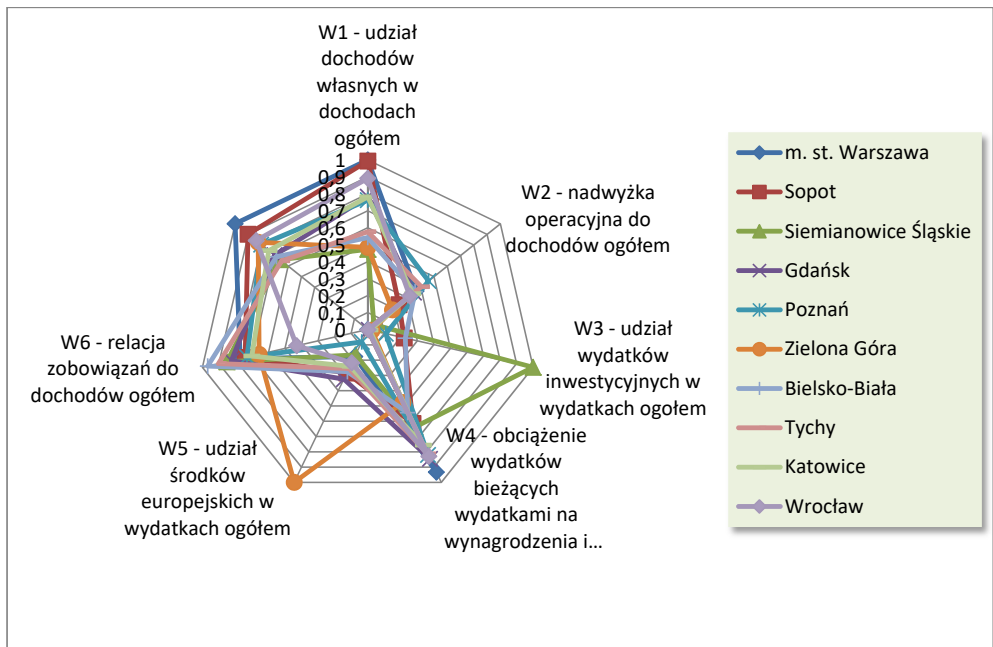


Źródło: opracowanie własne na podstawie wstępnych danych RIO za 2018 rok.

W grupie 66 miast na prawach powiatu w 2018 roku najlepsze wyniki uzyskały (Wykres 4):

1. m. st. Warszawa
2. Sopot
3. Siemianowice Śląskie
4. Gdańsk
5. Poznań
6. Zielona Góra
7. Bielsko-Biała
8. Tychy
9. Katowice
10. Wrocław

Wykres 4. Wyniki 10 pierwszych miast na prawach powiatu za 2018 rok

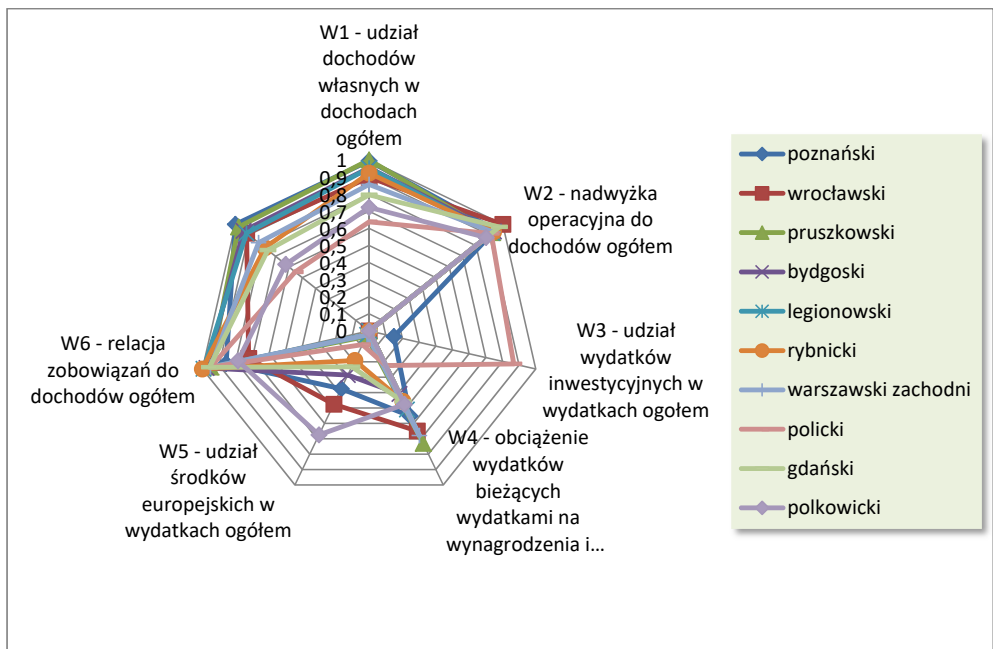


Źródło: opracowanie własne na podstawie wstępnych danych RIO za 2018 rok.

W grupie 314 powiatów ziemskich w 2018 roku najlepsze wyniki uzyskały (Wykres 5):

1. powiat poznański
2. powiat wrocławski
3. powiat pruszkowski
4. powiat bydgoski
5. powiat legionowski
6. powiat rybnicki
7. powiat warszawski zachodni
8. powiat policki
9. powiat gdański
10. powiat polkowicki

Wykres 5. Wyniki 10 pierwszych powiatów ziemskich za 2018 rok



Źródło: opracowanie własne na podstawie wstępnych danych RIO za 2018 rok.

Załączniki

Tabela 2. Prezentacja wyników dla gmin wiejskich za 2018 rok

Lp.	Nazwa	W1	W2	W3	W4	W5	W6	W7	Indeks	Dystans
1	Dobra									
1	Szczecińska	0,7149	0,8449	0	0,534	0,0674	0,9663	0,8259	3,9534	100,0%
2	Michałowice	0,7364	0,768	0	0,4761	0,0858	0,9894	0,8499	3,9056	98,8%
3	Kleszczów	1	0,809	0,0022	0,9976	0,0021	1	0	3,8109	96,4%
4	Stawiguda	0,7103	0,6959	0	0,5179	0,3271	0,9693	0,5252	3,7457	94,7%
5	Osielsko	0,692	0,6933	0	0,5074	0,0105	0,9607	0,8249	3,6888	93,3%
6	Zielonki	0,5726	0,6267	0	0,4825	0,2203	0,9796	0,7915	3,6732	92,9%
7	Kołobrzeg	0,7689	0,4584	0	0,6604	0,3458	0,983	0,4444	3,6609	92,6%
8	Kobierzycy	0,7962	0,7812	0	0,478	0,1304	0,984	0,4641	3,6339	91,9%
9	Baranów	0,6513	0,8729	0	0,3353	0,0111	1	0,7041	3,5747	90,4%
10	Nowosolna	0,6072	0,644	0	0,3509	0,1635	0,9591	0,8447	3,5694	90,3%
11	Suchy Las	0,7668	0,548	0	0,6717	0,093	0,888	0,5738	3,5413	89,6%
12	Jeżów Sudecki	0,4241	0,5914	0	0,509	0,5166	0,9656	0,5196	3,5263	89,2%
13	Dańlowo	0,7307	0,8927	0	0,6176	0,1893	0,9972	0,0791	3,5066	88,7%
14	Rzażnia	0,8399	1	0	0,5252	0,0853	0,9817	0,0602	3,4923	88,3%
15	Stare Babice	0,7261	0,3744	0,0051	0,5744	0,0427	0,9487	0,8175	3,4889	88,3%
16	Izabelin	0,7029	0,451	0	0,2019	0,1608	0,9512	1	3,4678	87,7%
17	Dopiewo	0,5561	0,4928	0,0257	0,5384	0,2216	0,8969	0,7133	3,4448	87,1%
18	Komorniki	0,6554	0,6973	0	0,5208	0,0029	0,9401	0,5838	3,4003	86,0%
19	Konopnica	0,4972	0,4481	0	0,6115	0,2708	0,9596	0,5966	3,3838	85,6%
20	Wielka Wieś	0,6096	0,5896	0	0,4273	0,2252	0,954	0,5607	3,3664	85,2%
21	Łyse	0,3307	0,6292	0	0,6847	0,19	0,9881	0,5416	3,3643	85,1%
22	Tarnowo									
22	Podgórze	0,7575	0,5042	0	0,533	0,0889	0,9538	0,5234	3,3608	85,0%
23	Jabłonna	0,5106	0,3742	0	0,4268	0,3424	0,9889	0,7068	3,3497	84,7%
24	Długoleka	0,6359	0,7102	0	0,4336	0,0358	0,9301	0,5993	3,3449	84,6%
25	Czosnów	0,6258	0,5833	0	0,3323	0,4088	0,9322	0,4614	3,3438	84,6%
26	Lubin	0,7514	0,3515	0	0,6477	0,1006	0,9118	0,5682	3,3312	84,3%
27	Rewal	0,9273	0,5872	0	0,7669	0	0,8233	0,2001	3,3048	83,6%
28	Zawonia	0,3879	0,5116	0	0,4526	0,484	0,9753	0,4527	3,2641	82,6%
29	Kłodawa	0,5062	0,5968	0	0,3796	0,184	0,9671	0,6236	3,2573	82,4%
30	Głogów	0,5859	0,543	0	0,4974	0,2092	0,9624	0,459	3,2569	82,4%
31	Budzyń	0,5268	0,663	0	0,4404	0,0821	0,9904	0,5515	3,2542	82,3%
32	Jerzmanowa	0,8031	0,6928	0	0,4791	0,0271	0,9293	0,3011	3,2325	81,8%
33	Wielka Nieszawka	0,687	0,6968	0	0,4369	0,0547	1	0,3519	3,2273	81,6%
34	Wiązowna	0,6021	0,4905	0	0,3663	0,2477	0,9125	0,5985	3,2176	81,4%
35	Pruszcz Gdański	0,5237	0,5561	0	0,4604	0,1863	0,9696	0,5115	3,2076	81,1%
36	Mogilany	0,5051	0,4238	0	0,3912	0,2069	0,9338	0,7222	3,183	80,5%
37	Brzeziny	0,3791	0,4624	0	0,5341	0,4884	0,9727	0,3322	3,1689	80,2%
38	Koľbaskowo	0,6693	0,4084	0	0,3894	0,2219	0,9785	0,4883	3,1558	79,8%
39	Ustka	0,6668	0,555	0	0,6558	0,0675	0,9403	0,2659	3,1513	79,7%
40	Wisznia Mała	0,5816	0,4737	0	0,4751	0,2069	0,8689	0,5419	3,1481	79,6%
41	Głusk	0,2581	0,2762	0	0,443	0,8075	0,9368	0,4247	3,1463	79,6%
42	Czarny Bór	0,3878	0,4643	0	0,3337	0,7112	0,9089	0,34	3,1459	79,6%
43	Bolesławiec	0,5588	0,6355	0	0,4995	0,0466	0,9995	0,399	3,1389	79,4%
44	Nieporęt	0,5865	0,4321	0	0,2626	0,2176	0,9948	0,6419	3,1355	79,3%
45	Skarbimierz	0,5498	0,5284	0	0,5409	0,3162	0,858	0,3168	3,1101	78,7%
46	Iwanowice	0,3065	0,366	0	0,9207	0,2167	0,903	0,3921	3,105	78,5%
47	Michałowice	0,5254	0,3273	0	0,471	0,1334	0,941	0,6988	3,0969	78,3%
48	Andrespol	0,4617	0,4263	0	0,2912	0,36	0,9707	0,5835	3,0934	78,2%
49	Kosakowo	0,6367	0,5967	0	0,4536	0,005	0,9511	0,4451	3,0882	78,1%
50	Hanna	0,0741	0,25	0	0,9875	0,6806	0,9824	0,1097	3,0843	78,0%
51	Nadarzyn	0,6606	0,2231	0	0,5443	0,2305	0,9103	0,5119	3,0807	77,9%
52	Rokietnica	0,5258	0,4237	0	0,5492	0,0931	0,9199	0,5676	3,0793	77,9%
53	Psary	0,6294	0,3479	0,0005	0,2615	0,2605	0,8716	0,704	3,0754	77,8%
54	Dywity	0,5507	0,3918	0	0,4896	0,2008	0,927	0,5151	3,075	77,8%
55	Malczyce	0,2935	0,3135	0	0,3239	0,7773	0,9368	0,4291	3,0741	77,8%
56	Grębobocice	0,7843	0,7212	0	0,4171	0,0106	0,9968	0,1349	3,0649	77,5%
57	Czerwonak	0,5981	0,4301	0	0,4253	0,1287	0,9281	0,5518	3,0621	77,5%
58	Perzów	0,6323	0,5659	0	0,2123	0	0,969	0,6775	3,057	77,3%

59	Gromadka	0,625	0,3951	0	0,335	0,5099	0,9848	0,1969	3,0467	77,1%
60	Prażmów	0,5273	0,5032	0,0044	0,4121	0,0022	0,9849	0,6065	3,0406	76,9%
61	Czernica	0,5543	0,4414	0	0,3075	0,079	0,9534	0,6918	3,0274	76,6%
62	Zabór	0,5053	0,4158	0	0,5669	0,2118	0,9697	0,3553	3,0248	76,5%
63	Święciechowa	0,4714	0,4407	0,1358	0,4215	0,2216	0,9496	0,3813	3,0219	76,4%
64	Żelazków	0,5125	0,511	0	0,3926	0,0094	1	0,5922	3,0177	76,3%
65	Świeszyno	0,5977	0,5095	0	0,4298	0,1199	0,9334	0,4236	3,0139	76,2%
66	Dobroń	0,44	0,409	0	0,2854	0,5422	0,9272	0,4092	3,013	76,2%
67	Lipie	0,3766	0,4248	0	0,2632	0,4454	0,9422	0,5605	3,0127	76,2%
68	Bobrowniki	0,5317	0,2206	0,0011	0,3453	0,2489	0,9636	0,6985	3,0097	76,1%
69	Manowo	0,5574	0,4454	0,0051	0,5523	0,2127	0,9217	0,3149	3,0095	76,1%
70	Juchnowiec Kościelny	0,4381	0,542	0	0,3545	0,2756	0,9665	0,4302	3,0069	76,1%
71	Biesiekierz	0,5618	0,4946	0	0,3762	0,2142	0,9668	0,3901	3,0037	76,0%
72	Zabierzów	0,5867	0,268	0	0,5535	0,0382	0,9268	0,6293	3,0025	75,9%
73	Suwałki	0,5777	0,5168	0	0,4751	0,1859	0,9711	0,2709	2,9975	75,8%
74	Ozarowice	0,6559	0,4039	0	0,4366	0,092	0,8931	0,5129	2,9944	75,7%
75	Lipce Reymontowskie	0,4471	0,2272	0,064	0,4405	0,5902	0,9406	0,2835	2,9931	75,7%
76	Giżycko	0,4279	0,3445	0,1347	0,5323	0,2266	0,9602	0,3158	2,9931	75,7%
77	Zambrów	0,4219	0,5756	0	0,585	0,1644	0,9894	0,2552	2,9915	75,7%
78	Goczałkowice-Zdrój	0,6522	0,4927	0	0,4014	0,0666	0,9898	0,3871	2,9898	75,6%
79	Kleszczewo	0,4462	0,3867	0	0,5816	0,0985	0,9169	0,5549	2,9848	75,5%
80	Celestynów	0,528	0,4852	0	0,2755	0,0738	0,9574	0,6625	2,9824	75,4%
81	Terespól	0,5994	0,7439	0	0,4228	0,0667	0,984	0,158	2,9748	75,2%
82	Miękinia	0,538	0,4187	0,0074	0,4246	0,221	0,9038	0,4561	2,9696	75,1%
83	Kampinos	0,6906	0,5322	0	0,3867	0,038	0,9901	0,3257	2,9633	75,0%
84	Łęka Opatowska	0,5552	0,6349	0	0,2211	0,0032	0,9822	0,5666	2,9632	75,0%
85	Raszyn	0,584	0,3943	0	0,2702	0,1961	0,9096	0,6053	2,9595	74,9%
86	Leszno	0,6329	0,3906	0	0,3029	0,0417	0,9409	0,6417	2,9507	74,6%
87	Olawa	0,5445	0,4593	0	0,4026	0,2353	0,9316	0,3701	2,9434	74,5%
88	Stara Biała	0,5788	0,5787	0	0,3755	0,0102	0,9677	0,4306	2,9415	74,4%
89	Chełm Śląski	0,6583	0,5977	0	0,277	0	0,9712	0,4359	2,9401	74,4%
90	Łysomice	0,5345	0,5308	0	0,4025	0,1419	0,9179	0,4113	2,9389	74,3%
91	Żary	0,4929	0,5592	0	0,4037	0,1297	0,9836	0,3658	2,9349	74,2%
92	Ciechanów	0,5691	0,4403	0	0,6612	0	0,8941	0,3676	2,9323	74,2%
93	Kobyłka	0,6124	0,5176	0	0,4632	0,0076	0,867	0,4598	2,9276	74,1%
94	Rędziny	0,4233	0,4042	0	0,2626	0,4105	0,9842	0,442	2,9268	74,0%
95	Wilkowice	0,5392	0,352	0	0,2341	0,196	0,958	0,6425	2,9218	73,9%
96	Świerklaniec	0,5397	0,2271	0	0,3563	0,1668	0,9507	0,676	2,9166	73,8%
97	Białe Błota	0,5787	0,4436	0	0,3864	0,0107	0,9407	0,5533	2,9134	73,7%
98	Mińsk Mazowiecki	0,4365	0,4957	0	0,3608	0,2355	0,9349	0,4491	2,9125	73,7%
99	Rogów	0,1859	0,3539	0,0128	0,4099	0,6385	0,9958	0,3045	2,9013	73,4%
100	Tomaszów Mazowiecki	0,4052	0,2649	0	0,5361	0,353	0,9001	0,4371	2,8964	73,3%
101	Słupno	0,7521	0,4973	0	0,2541	0,0133	0,8984	0,48	2,8952	73,2%
102	Lubrza	0,4892	0,6733	0	0,4484	0,0253	1	0,2587	2,8949	73,2%
103	Postomino	0,5855	0,5116	0	0,4384	0,3157	0,8715	0,1695	2,8922	73,2%
104	Daszyna	0,6709	0,3107	0,1396	0,487	0,2808	0,8921	0,1025	2,8836	72,9%
105	Jastków	0,3914	0,3566	0	0,4774	0,2731	0,9028	0,481	2,8823	72,9%
106	Chodów	0,1732	0,3092	0,5493	0,4923	0,2593	0,9599	0,1351	2,8783	72,8%
107	Żabia Wola	0,5543	0,3922	0	0,4679	0,0757	0,9053	0,4825	2,8779	72,8%
108	Rudna	0,7456	0,3486	0	0,5402	0	1	0,243	2,8774	72,8%
109	Jonkowo	0,4387	0,3636	0	0,3904	0,2724	0,9638	0,4467	2,8756	72,7%
110	Kunice	0,6023	0,3753	0	0,3953	0,0366	0,9273	0,5378	2,8746	72,7%
111	Szydłowo	0,4908	0,4316	0	0,422	0,1319	0,9835	0,4111	2,8709	72,6%
112	Mielnik	0,7354	0,4175	0,0204	0,476	0,2224	0,8876	0,1112	2,8705	72,6%
113	Kościan	0,5517	0,586	0	0,4074	0,0158	0,9856	0,3237	2,8702	72,6%
114	Przytoczna	0,4415	0,3769	0	0,4375	0,4974	0,9099	0,2049	2,8681	72,5%
115	Lesznowola	0,6495	0,2751	0	0,3584	0,0086	0,9153	0,661	2,8679	72,5%
116	Kocmyrzów-Luborzycza	0,3923	0,4248	0	0,3578	0,1897	0,9832	0,5182	2,866	72,5%
117	Olsztyn	0,4111	0,3556	0	0,3746	0,2862	0,9449	0,4908	2,8632	72,4%
118	Walim	0,449	0,2651	0	0,4808	0,4768	0,8989	0,2921	2,8627	72,4%
119	Pilchowice	0,4712	0,4381	0	0,2405	0,1219	0,9909	0,5983	2,8609	72,4%
120	Tarnów	0,4162	0,3069	0,0066	0,6604	0,0605	0,9225	0,4735	2,8466	72,0%
121	Jaworze	0,5882	0,352	0	0,1807	0,0368	0,9274	0,7549	2,84	71,8%

122	Mierzęcice	0,4305	0,3738	0	0,2962	0,3352	0,9414	0,4616	2,8387	71,8%
123	Szczerców	0,6377	0,6263	0	0,2389	0,1547	0,9986	0,177	2,8332	71,7%
124	Pszczew	0,4844	0,3842	0,2928	0,3529	0,1425	0,9744	0,1979	2,8291	71,6%
125	Jawornik Polski	0,1988	0,3669	0	0,5535	0,684	0,9238	0,1011	2,8281	71,5%
126	Słupsk	0,5323	0,4156	0	0,534	0,1138	0,8803	0,3503	2,8263	71,5%
127	Ksawerów	0,6604	0,5636	0	0,1914	0	0,966	0,4439	2,8253	71,5%
128	Ostrów	0,7145	0,4864	0	0,551	0,0421	0,9652	0,066	2,8252	71,5%
129	Przyrów	0,3925	0,4329	0	0,4267	0,3973	0,9591	0,2142	2,8227	71,4%
130	Fabianki	0,4641	0,3319	0	0,345	0,1868	0,9633	0,5223	2,8134	71,2%
131	Słupia	0,4242	0,6532	0	0,3664	0,2889	0,906	0,1733	2,812	71,1%
132	Radwanice	0,5612	0,7163	0	0,212	0,0664	0,9542	0,3017	2,8118	71,1%
133	Świdnica	0,5744	0,3676	0	0,3184	0,1127	0,9763	0,4619	2,8113	71,1%
134	Starogard Gdański	0,3611	0,3989	0	0,4413	0,2408	0,9606	0,4078	2,8105	71,1%
135	Wieliszew	0,574	0,3995	0	0,321	0,1279	0,9298	0,4566	2,8088	71,0%
136	Ujazd	0,4992	0,4501	0,0592	0,2998	0,2487	0,9311	0,3188	2,8069	71,0%
137	Łękawica	0,3699	0,237	0	0,4237	0,5107	0,934	0,3315	2,8068	71,0%
138	Siedlce	0,4514	0,4651	0	0,3541	0,1749	0,9246	0,4332	2,8033	70,9%
139	Masłów	0,4156	0,2474	0	0,4455	0,2417	0,9446	0,5085	2,8033	70,9%
140	Brójce	0,5224	0,3021	0,1579	0,3373	0,0566	0,977	0,4488	2,8021	70,9%
141	Gniezno	0,4483	0,3549	0	0,5547	0,1321	0,9111	0,4005	2,8016	70,9%
142	Klucze	0,4806	0,4143	0	0,3311	0,1849	0,9744	0,4145	2,7998	70,8%
143	Wólka	0,4587	0,3486	0	0,4833	0,1296	0,9256	0,4397	2,7855	70,5%
144	Jaktorów	0,602	0,4665	0	0,3169	0,1925	0,8956	0,311	2,7845	70,4%
145	Zgierz	0,5144	0,4417	0	0,3679	0,0204	0,9694	0,4687	2,7825	70,4%
146	Żukowice	0,5564	0,5286	0	0,3442	0,2192	0,9466	0,1845	2,7795	70,3%
147	Leśniowice	0,1452	0,2431	0	1	0,3236	0,9769	0,0907	2,7795	70,3%
148	Radków	0,1539	0,205	1	0,1618	0,1649	0,9459	0,1476	2,7791	70,3%
149	Podgórzyn	0,5265	0,2382	0	0,395	0,3361	0,8751	0,4006	2,7715	70,1%
150	Bodzechów	0,2356	0,224	0	0,4135	0,6126	0,9639	0,3213	2,7709	70,1%
151	Kobylnica	0,5187	0,391	0	0,4622	0,2082	0,8468	0,344	2,7709	70,1%
152	Zaniemyśl	0,4249	0,3519	0	0,5652	0,056	0,9764	0,3928	2,7672	70,0%
153	Turośń Kościelna	0,355	0,3123	0	0,4243	0,2889	0,9578	0,4252	2,7635	69,9%
154	Krzyżanów	0,5134	0,5101	0	0,4937	0	1	0,2428	2,76	69,8%
155	Korytnica	0,4437	0,8053	0	0,3812	0,0007	0,9978	0,1296	2,7583	69,8%
156	Kamienna Góra	0,3723	0,5356	0	0,3323	0,2975	0,9598	0,2602	2,7577	69,8%
157	Żórawina	0,563	0,3568	0,0184	0,2396	0,0657	0,9586	0,5554	2,7575	69,8%
158	Poraj	0,4941	0,2776	0	0,195	0,3015	0,8818	0,607	2,757	69,7%
159	Krzemieniewo	0,326	0,5656	0	0,2476	0,4638	0,9095	0,241	2,7535	69,6%
160	Niemce	0,3498	0,2162	0	0,3617	0,4545	0,9241	0,4466	2,7529	69,6%
161	Bestwina	0,4975	0,333	0	0,1689	0,1382	0,9706	0,6445	2,7527	69,6%
162	Mstów	0,365	0,4678	0	0,2818	0,2786	0,9589	0,3994	2,7515	69,6%
163	Pawłowice	0,5648	0,5625	0	0,2184	0,0353	0,991	0,3752	2,7472	69,5%
164	Brodnica	0,3967	0,4255	0	0,551	0,1076	0,924	0,3394	2,7442	69,4%
165	Tarnowiec	0,1951	0,3413	0	0,7713	0,2527	0,9524	0,2282	2,741	69,3%
166	Blizanów	0,3376	0,454	0	0,4463	0,1809	0,9542	0,3621	2,7351	69,2%
167	Wysokie Mazowieckie	0,3416	0,3984	0	0,6631	0,1333	1	0,1983	2,7347	69,2%
168	Solina	0,6678	0,5154	0	0,2834	0,198	0,9372	0,1318	2,7336	69,1%
169	Zbrosławice	0,563	0,2401	0	0,4093	0,0811	0,9656	0,4727	2,7318	69,1%
170	Jeziorzany	0,0806	0,3339	0	0,4196	0,7858	0,985	0,1268	2,7317	69,1%
171	Oświęcim	0,5063	0,3236	0	0,2769	0,0546	0,9562	0,6122	2,7298	69,0%
172	Legnickie Pole	0,6641	0,318	0	0,5291	0	0,9581	0,2585	2,7278	69,0%
173	Chełmiec	0,3315	0,4753	0	0,4438	0,184	0,951	0,3414	2,727	69,0%
174	Korycin	0,1021	0,2255	0	0,381	1	0,8875	0,13	2,7261	69,0%
175	Nowa Sól	0,304	0,484	0	0,4956	0,249	0,8881	0,2975	2,7182	68,8%
176	Dobrzyniewo Duże	0,3572	0,4318	0	0,437	0,2462	0,9636	0,2797	2,7155	68,7%
177	Jerzmanowice- Przegonia	0,2607	0,3578	0	0,4917	0,2059	1	0,3967	2,7128	68,6%
178	Padew Narodowa	0,1489	0,3385	0	0,4089	0,7018	0,9369	0,1774	2,7124	68,6%
179	Dąbrowa Zielona	0,2675	0,468	0,0193	0,3421	0,4918	0,8961	0,2273	2,7121	68,6%
180	Tczew	0,5104	0,4479	0	0,4403	0,0036	0,984	0,3242	2,7104	68,6%
181	Kolbudy	0,5016	0,2799	0	0,5375	0,0172	0,933	0,4407	2,7099	68,5%
182	Stare Pole	0,3353	0,406	0	0,3073	0,5144	0,9675	0,1775	2,708	68,5%
183	Strzegowo	0,2847	0,5939	0	0,3879	0,2434	0,9992	0,197	2,7061	68,4%

184	Chodzież	0,438	0,4469	0,0074	0,4847	0,0537	0,9926	0,2823	2,7056	68,4%
185	Krasiczyn	0,3769	0,4317	0	0,5218	0,0336	1	0,3324	2,6964	68,2%
186	Kamieniec Ząbkowicki	0,3814	0,2449	0	0,4532	0,2812	0,9396	0,3924	2,6927	68,1%
187	Klembów	0,4382	0,4593	0,054	0,39	0,0886	0,9486	0,3139	2,6926	68,1%
188	Pokój	0,2988	0,3766	0	0,5722	0,2234	0,9626	0,2576	2,6912	68,1%
189	Kazimierz Biskupi	0,5203	0,3946	0	0,3905	0,0742	0,9503	0,3609	2,6908	68,1%
190	Przykona	0,6539	0,3797	0	0,5317	0,0186	0,9852	0,1143	2,6834	67,9%
191	Gietrzwałd	0,4685	0,1965	0	0,3916	0,3208	0,9227	0,3833	2,6834	67,9%
192	Sulików	0,5747	0,4182	0	0,357	0,0771	0,938	0,3178	2,6828	67,9%
193	Kobiór	0,471	0,4015	0	0,1269	0,1327	0,9968	0,5535	2,6824	67,9%
194	Kutno	0,3843	0,3136	0	0,5069	0,1353	0,9689	0,3733	2,6823	67,8%
195	Jeleniewo	0,2584	0,3757	0	0,5075	0,3475	0,9731	0,2151	2,6773	67,7%
196	Buczkwice	0,3433	0,2932	0,171	0,1423	0,3048	0,9779	0,4425	2,675	67,7%
197	Wjewo	0,1961	0,4245	0	0,3701	0,645	0,9121	0,1269	2,6747	67,7%
198	Pszczółki	0,3802	0,2918	0	0,4519	0,2476	0,9821	0,3194	2,673	67,6%
199	Zamość	0,2777	0,2834	0	0,5546	0,2893	0,9455	0,3181	2,6686	67,5%
200	Ornontowice	0,5964	0,3395	0	0,2239	0,1131	0,9634	0,4317	2,668	67,5%
201	Gołuchów	0,3749	0,3662	0	0,4775	0,2508	0,9066	0,2915	2,6675	67,5%
202	Bolesław	0,6769	0,3959	0	0,1557	0,0852	0,9819	0,3719	2,6675	67,5%
203	Puławy	0,411	0,3842	0	0,3607	0,1326	1	0,3781	2,6666	67,5%
204	Kaczory	0,4246	0,4121	0,0192	0,2869	0,1847	0,9398	0,3981	2,6654	67,4%
205	Borów	0,2513	0,2561	0	0,2013	0,6596	0,9553	0,3416	2,6652	67,4%
206	Krasnopol	0,1098	0,3412	0	0,5013	0,5915	0,9954	0,1259	2,6651	67,4%
207	Malbork	0,4164	0,303	0	0,425	0,2915	0,9725	0,2554	2,6638	67,4%
208	Świdnica	0,4103	0,2801	0	0,3817	0,2601	0,8975	0,4332	2,6629	67,4%
209	Kroczyce	0,1785	0,3011	0,0053	0,3893	0,515	0,9775	0,2922	2,6589	67,3%
210	Lubiszyn	0,4013	0,4502	0	0,4383	0,1691	0,9699	0,2255	2,6543	67,1%
211	Grudziądz	0,4899	0,2978	0	0,5668	0,0838	0,8868	0,3288	2,6539	67,1%
212	Golezów	0,5222	0,3717	0	0,2371	0,1144	0,9725	0,4345	2,6524	67,1%
213	Stegna	0,4803	0,2553	0	0,3549	0,37	0,976	0,2114	2,6479	67,0%
214	Buczek	0,437	0,4059	0	0,2856	0,2359	0,9878	0,2932	2,6454	66,9%
215	Krukłanki	0,3544	0,1803	0	0,457	0,4887	0,926	0,2382	2,6446	66,9%
216	Wola Krzysztoporska	0,3772	0,3673	0	0,3886	0,3294	0,937	0,2451	2,6446	66,9%
217	Szczaniec	0,321	0,3125	0	0,4639	0,4041	0,9526	0,1891	2,6432	66,9%
218	Włocławek	0,3983	0,3015	0	0,5003	0,1521	0,9276	0,3564	2,6362	66,7%
219	Radziejowice	0,5036	0,3713	0	0,2899	0,0204	0,9872	0,4636	2,636	66,7%
220	Ślawno	0,3504	0,4685	0	0,4504	0,2951	0,9296	0,1417	2,6357	66,7%
221	Suchy Dąb	0,2569	0,2114	0	0,2805	0,7906	0,9241	0,1693	2,6328	66,6%
222	Zaleszany	0,2462	0,2817	0	0,5283	0,3029	0,9581	0,3142	2,6314	66,6%
223	Łubniani	0,4251	0,3151	0	0,2804	0,2015	0,948	0,4608	2,6309	66,5%
224	Wejherowo	0,4	0,3142	0	0,53	0,166	0,9279	0,2913	2,6294	66,5%
225	Miedziana Góra	0,3008	0,2938	0	0,2307	0,4318	0,9511	0,4209	2,6291	66,5%
226	Płońsk	0,3633	0,4295	0	0,5036	0,153	0,9472	0,2317	2,6283	66,5%
227	Dzierżoniów	0,3591	0,357	0	0,3415	0,3063	0,942	0,322	2,6279	66,5%
228	Bačkowie	0,2512	0,2795	0	0,5052	0,4549	0,9935	0,1413	2,6256	66,4%
229	Godów	0,4675	0,3553	0	0,1006	0,1876	0,9293	0,5851	2,6254	66,4%
230	Goźnice	0,4204	0,4756	0	0,24	0,0687	0,9655	0,455	2,6252	66,4%
231	Deszczno	0,3954	0,5666	0	0,2778	0,0325	0,9548	0,3981	2,6252	66,4%
232	Osiecznica	0,4913	0,4947	0	0,327	0,0605	0,9978	0,2535	2,6248	66,4%
233	Rudziniec	0,4583	0,3666	0	0,2905	0,0997	0,9925	0,4157	2,6233	66,4%
234	Dzierżkowice	0,0816	0,2876	0	0,4293	0,6672	0,9694	0,1879	2,623	66,3%
235	Łubowo	0,2548	0,2014	0	0,3821	0,5852	0,9141	0,2849	2,6225	66,3%
236	Sochaczew	0,5341	0,4194	0	0,288	0,0128	0,9757	0,3908	2,6208	66,3%
237	Bobrowice	0,6759	0,526	0	0,2187	0,0071	0,9969	0,1949	2,6195	66,3%
238	Trzebownik	0,5521	0,2474	0	0,3014	0,2423	0,9554	0,3203	2,6189	66,2%
239	Jarosław	0,2554	0,4391	0	0,5328	0,1473	0,9922	0,2512	2,618	66,2%
240	Świlcza	0,2745	0,4129	0	0,3239	0,3543	0,9568	0,2937	2,6161	66,2%
241	Sulmierzyce	0,6509	0,3868	0	0,2824	0,3299	0,8093	0,1566	2,6159	66,2%
242	Szczytno	0,3485	0,2914	0,0005	0,6325	0,0768	0,9702	0,2919	2,6118	66,1%
243	Sicienka	0,3628	0,3319	0	0,3303	0,2733	0,9742	0,3387	2,6112	66,0%
244	Łowicz	0,3282	0,3578	0	0,6285	0,0112	0,9992	0,285	2,6099	66,0%
245	Lubsza	0,3933	0,3474	0	0,3643	0,1117	1	0,3913	2,608	66,0%
246	Siemiatycze	0,2187	0,4419	0,0528	0,3523	0,4442	0,9526	0,1447	2,6072	65,9%
247	Dębowiec	0,4679	0,3789	0,0239	0,2255	0,1863	0,9716	0,352	2,6061	65,9%
248	Szumowo	0,413	0,315	0	0,3894	0,0807	0,9953	0,4114	2,6048	65,9%
249	Poczesna	0,5353	0,3575	0	0,3417	0,0146	0,9161	0,4387	2,6039	65,9%

250	Jasienica	0,5496	0,1873	0,0619	0,3536	0,0152	0,9303	0,5053	2,6032	65,8%
251	Grabica	0,4161	0,4714	0	0,4722	0,0765	0,9852	0,1809	2,6023	65,8%
252	Babice	0,4115	0,3071	0	0,2196	0,1907	0,9615	0,5114	2,6018	65,8%
253	Kornowac	0,3327	0,3845	0,0013	0,1821	0,318	0,9878	0,3935	2,5999	65,8%
254	Ciasna	0,2964	0,3795	0	0,354	0,4516	0,9292	0,1872	2,5979	65,7%
255	Skąpe	0,386	0,3836	0	0,3626	0,2421	0,9643	0,2567	2,5953	65,6%
256	Rzekuń	0,419	0,4721	0	0,3347	0	0,9873	0,3816	2,5947	65,6%
257	Pomieczówek	0,2489	0,0929	0	0,2119	0,7833	0,8473	0,4095	2,5938	65,6%
258	Lubicz	0,4659	0,2798	0,001	0,4037	0,1016	0,8996	0,4404	2,592	65,6%
259	Powidz	0,7049	0,3986	0	0,3664	0,0115	0,9826	0,1266	2,5906	65,5%
260	Warta									
260	Bolesławiecka	0,4335	0,3526	0	0,4981	0,0454	0,9984	0,2616	2,5896	65,5%
261	Bolimów	0,3663	0,4123	0	0,5783	0,0093	0,9434	0,2799	2,5895	65,5%
262	Oleśnica	0,4855	0,2983	0,0006	0,4983	0,0373	0,8961	0,3725	2,5886	65,5%
263	Przygodzice	0,2806	0,3288	0	0,3368	0,4436	0,9069	0,2907	2,5874	65,4%
264	Wola Uhruska	0,1682	0,368	0,4237	0,4455	0,0896	0,9473	0,1428	2,5851	65,4%
265	Dominowo	0,2844	0,2633	0,2143	0,3368	0,2687	0,9349	0,2804	2,5828	65,3%
266	Pabianice	0,5683	0,3729	0,0201	0,1792	0,011	0,9976	0,4328	2,5819	65,3%
267	Dobromierz	0,328	0,2189	0	0,3751	0,5516	0,881	0,2267	2,5813	65,3%
268	Stoszowice	0,2747	0,3269	0	0,4845	0,2828	0,9177	0,2943	2,5809	65,3%
269	Niedrzwica									
269	Duża	0,1856	0,291	0	0,3456	0,5764	0,9559	0,2259	2,5804	65,3%
270	Stare Czarnowo	0,5004	0,4175	0	0,2887	0,0659	0,9562	0,3505	2,5792	65,2%
271	Dębica	0,2799	0,3106	0	0,3863	0,2797	0,9929	0,3297	2,5791	65,2%
272	Krasne	0,3895	0,197	0	0,3314	0,3488	0,9253	0,3866	2,5786	65,2%
273	Trycnica	0,2347	0,4571	0	0,5565	0,1637	0,9732	0,1915	2,5767	65,2%
274	Brenna	0,399	0,2732	0	0,3846	0,2119	0,8874	0,42	2,5761	65,2%
275	Kozy	0,4808	0,3439	0	0,2079	0,0357	0,9276	0,58	2,5759	65,2%
276	Radzanowo	0,4632	0,2847	0	0,3761	0,1352	0,9583	0,358	2,5755	65,1%
277	Gaszowice	0,3946	0,2924	0	0,3239	0,0924	0,9856	0,4836	2,5725	65,1%
278	Stolino	0,3282	0,4569	0	0,2967	0,2687	0,9365	0,2845	2,5715	65,0%
279	Kościelisko	0,331	0,3442	0	0,4596	0,3068	0,9488	0,1809	2,5713	65,0%
280	Szydłów	0,2009	0,3237	0	0,402	0,5411	0,9598	0,1414	2,5689	65,0%
281	Przeciszów	0,278	0,3323	0	0,2513	0,2762	0,9744	0,4557	2,5679	65,0%
282	Osie	0,3656	0,5117	0	0,272	0,1105	0,9883	0,319	2,5671	64,9%
283	Mysłakowice	0,4587	0,1808	0	0,4236	0,1648	0,98	0,3583	2,5662	64,9%
284	Turek	0,3433	0,4178	0	0,3675	0,096	0,9551	0,3864	2,5661	64,9%
285	Herby	0,4838	0,26	0	0,3806	0,1697	0,9833	0,2872	2,5646	64,9%
286	Klukowo	0,2191	0,4628	0	0,3448	0,252	1	0,2825	2,5612	64,8%
287	Branice	0,2334	0,2242	0	0,2917	0,6018	0,9308	0,2785	2,5604	64,8%
288	Wyry	0,4846	0,2119	0	0,3043	0,131	0,9137	0,5143	2,5598	64,7%
289	Biała Podlaska	0,2196	0,344	0	0,5173	0,2547	0,9709	0,251	2,5575	64,7%
290	Łodygowice	0,3868	0,392	0	0,2946	0,1365	0,9234	0,4194	2,5527	64,6%
291	Stare Bogaczowice	0,3372	0,2756	0,0481	0,4221	0,107	1	0,3623	2,5523	64,6%
292	Zebrzydowice	0,374	0,3075	0	0,2861	0,1386	0,9836	0,4621	2,5519	64,5%
293	Popów	0,35	0,4021	0	0,141	0,3651	0,991	0,3	2,5492	64,5%
294	Suchożebry	0,3722	0,4669	0	0,3306	0,1518	0,9652	0,2603	2,547	64,4%
295	Inowódz	0,5259	0,2643	0,0156	0,3426	0,1975	0,9147	0,2831	2,5437	64,3%
296	Teresin	0,538	0,3157	0	0,2699	0,1221	0,9114	0,3836	2,5407	64,3%
297	Lutomiersk	0,4502	0,3562	0	0,3121	0,0196	0,978	0,4209	2,537	64,2%
298	Koneck	0,1981	0,2784	0	0,6439	0,2565	0,9846	0,1754	2,5369	64,2%
299	Trzyciąż	0,284	0,4634	0	0,4659	0,0443	0,9967	0,2814	2,5357	64,1%
300	Nowa Ruda	0,2788	0,2737	0	0,4609	0,286	0,9425	0,2931	2,535	64,1%
301	Melgiew	0,3612	0,265	0	0,3967	0,1901	0,9938	0,3237	2,5305	64,0%
302	Pęczniew	0,2326	0,314	0	0,3694	0,522	0,9597	0,1322	2,5299	64,0%
303	Koźbiel	0,4933	0,4031	0,0116	0,215	0,0212	0,9924	0,3929	2,5295	64,0%
304	Świerklany	0,4873	0,3919	0	0,2234	0,0149	0,9927	0,4168	2,527	63,9%
305	Gołcza	0,1867	0,4207	0	0,4039	0,3619	0,9561	0,1966	2,5259	63,9%
306	Dołhobyczów	0,1696	0,3101	0	0,4163	0,5302	0,9622	0,1374	2,5258	63,9%
307	Somianka	0,2598	0,3461	0	0,5248	0,1986	0,9712	0,2221	2,5226	63,8%
308	Strzyżewice	0,2043	0,3615	0,0001	0,3233	0,4704	0,9292	0,2335	2,5223	63,8%
309	Jabłoń	0,0955	0,2337	0	0,6346	0,5265	0,9116	0,1203	2,5222	63,8%
310	Łągów	0,4196	0,3504	0	0,2907	0,1794	0,9463	0,3358	2,5222	63,8%
311	Mściwojów	0,3269	0,3216	0	0,3272	0,3424	0,9482	0,2528	2,5191	63,7%
312	Kwidzyn	0,4634	0,2306	0	0,5336	0,13	0,9064	0,2532	2,5172	63,7%
313	Nowa Wieś Wielka	0,5063	0,4317	0	0,1154	0,1076	0,9197	0,4364	2,5171	63,7%
314	Stargard	0,4636	0,2906	0,0003	0,503	0,0428	0,9397	0,2756	2,5156	63,6%

315	Spiczyn	0,1373	0,3005	0,0104	0,5943	0,3107	0,9586	0,2026	2,5144	63,6%
316	Gościeradów	0,2072	0,3412	0	0,3162	0,3964	0,9691	0,2831	2,5132	63,6%
317	Obrzycko	0,4104	0,5055	0	0,4073	0	0,9044	0,2855	2,5131	63,6%
318	Szemud	0,2873	0,4241	0	0,5074	0,0599	0,9296	0,3042	2,5125	63,6%
319	Lipno	0,4371	0,2802	0	0,4157	0,0964	0,9555	0,3272	2,5121	63,5%
320	Sitkówka- Nowiny	0,6346	0,4975	0	0,1538	0,0515	0,9467	0,2265	2,5106	63,5%
321	Janów	0,1157	0,2048	0,6149	0,2236	0,3348	0,9108	0,1049	2,5095	63,5%
322	Lutowiska	0,6423	0,6339	0	0,0756	0,0039	0,9865	0,1666	2,5088	63,5%
323	Gniewino	0,4729	0,3857	0	0,5715	0,0472	0,9233	0,1046	2,5052	63,4%
324	Wiskitki	0,4027	0,4767	0	0,3278	0,0446	0,9772	0,2753	2,5043	63,3%
325	Santok	0,4274	0,2699	0	0,2421	0,284	0,879	0,4012	2,5036	63,3%
326	Kamieniec	0,4242	0,3564	0	0,2948	0,1853	0,9909	0,2508	2,5024	63,3%
327	Dobrcz	0,4245	0,1874	0	0,3631	0,2215	0,9525	0,3533	2,5023	63,3%
328	Igołomia- Wawrzeńczyce	0,301	0,3938	0	0,4457	0,1446	0,9687	0,2481	2,5019	63,3%
329	Inowrocław	0,529	0,1857	0	0,3938	0,0561	0,9572	0,3792	2,501	63,3%
330	Ustronie Morskie	0,8141	0,2233	0,0435	0,2786	0,0205	0,9539	0,1661	2,5	63,2%
331	Czorsztyn	0,2416	0,3401	0	0,4305	0,3052	0,9911	0,1906	2,4991	63,2%
332	Cedry Wielkie	0,3508	0,2252	0	0,4553	0,3216	0,9514	0,193	2,4973	63,2%
333	Kłodzko	0,3433	0,2492	0	0,3896	0,3407	0,8882	0,2847	2,4957	63,1%
334	Miłkowice	0,4259	0,246	0	0,5175	0,0094	0,9177	0,3786	2,4951	63,1%
335	Bałtów	0,1594	0,1356	0	0,4177	0,6738	0,879	0,2295	2,495	63,1%
336	Osiek Mały	0,4812	0,397	0	0,4435	0	0,9801	0,1901	2,4919	63,0%
337	Elbląg	0,4551	0,3752	0	0,4814	0,0698	0,8648	0,2448	2,4911	63,0%
338	Końskowola	0,3295	0,3231	0,0558	0,1871	0,3344	0,9575	0,3024	2,4898	63,0%
339	Lubochnia	0,293	0,3095	0	0,2539	0,4153	0,9299	0,2858	2,4874	62,9%
340	Lewin Kłodzki	0,1982	0,1724	0	0,1339	0,8184	0,9708	0,1936	2,4873	62,9%
341	Reńska Wieś	0,3456	0,3727	0	0,229	0,1714	1	0,3682	2,4869	62,9%
342	Zławieś Wielka	0,3908	0,2737	0	0,3283	0,12	0,9394	0,433	2,4852	62,9%
343	Werbkowice	0,3103	0,3818	0,0316	0,4926	0,1969	0,9186	0,1515	2,4833	62,8%
344	Kłaj	0,402	0,2896	0	0,1754	0,2766	0,9382	0,3991	2,4809	62,8%
345	Markłowice	0,612	0,4358	0	0	0,08	0,9977	0,355	2,4805	62,7%
346	Nowa Słupia	0,1751	0,2255	0	0,5428	0,3994	0,9023	0,2354	2,4805	62,7%
347	Wartkowice	0,3732	0,5444	0	0,3655	0,0646	0,973	0,1594	2,4801	62,7%
348	Pawłosiów	0,2935	0,2366	0,1685	0,4104	0,0957	0,9709	0,3035	2,4791	62,7%
349	Orla	0,6542	0,5749	0	0,1639	0,0061	0,9529	0,1255	2,4775	62,7%
350	Garbów	0,2511	0,3613	0	0,4272	0,2188	0,9978	0,221	2,4772	62,7%
351	Nawojowa	0,279	0,3464	0	0,3886	0,1445	1	0,3165	2,475	62,6%
352	Czajków	0,2804	0,3793	0	0,4003	0,255	0,969	0,1899	2,4739	62,6%
353	Kiszkowo	0,3177	0,41	0	0,3293	0,1878	0,9818	0,2468	2,4734	62,6%
354	Grodzisko Dolne	0,1327	0,267	0	0,4857	0,3523	0,9591	0,2761	2,4729	62,6%
355	Jedwabno	0,3949	0,2178	0	0,4369	0,2788	0,9127	0,2313	2,4724	62,5%
356	Białogard	0,462	0,3709	0	0,5926	0,0231	0,8826	0,141	2,4722	62,5%
357	Dubicze Cerkiewne	0,4627	0,1677	0	0,1849	0,4945	0,9692	0,1909	2,4699	62,5%
358	Krzyżanowice	0,4427	0,3895	0	0,1102	0,2289	0,9958	0,3026	2,4697	62,5%
359	Pluźnica	0,3104	0,2313	0	0,5488	0,2924	0,9383	0,1471	2,4683	62,4%
360	Dziadkowice	0,2319	0,5089	0	0,4007	0,3216	0,9257	0,079	2,4678	62,4%
361	Śliwice	0,3284	0,3832	0	0,3475	0,1864	0,9179	0,3034	2,4668	62,4%
362	Wręczyca Wielka	0,3426	0,2295	0	0,3366	0,2236	0,9163	0,4179	2,4665	62,4%
363	Krokowa	0,4062	0,335	0,0042	0,3866	0,2667	0,8932	0,1736	2,4655	62,4%
364	Urszulin	0,1804	0,2748	0	0,4177	0,4687	0,9477	0,1743	2,4636	62,3%
365	Kostomłoty	0,3714	0,4538	0	0,3913	0,0215	0,9531	0,2722	2,4633	62,3%
366	Chrzastowice	0,4443	0,3011	0,0069	0,1253	0,1264	0,9799	0,4792	2,4631	62,3%
367	Ceglów	0,3028	0,3084	0	0,4369	0,0675	0,9609	0,3855	2,462	62,3%
368	Załużki	0,2834	0,176	0	0,1734	0,6041	0,9653	0,2579	2,4601	62,2%
369	Włoszakowice	0,3594	0,3353	0	0,2962	0,2184	0,9397	0,3102	2,4592	62,2%
370	Kurów	0,2427	0,4055	0	0,286	0,3278	0,9831	0,2117	2,4568	62,1%
371	Żurawica	0,3185	0,3719	0	0,3217	0,2165	0,9839	0,2438	2,4563	62,1%
372	Zakrzew	0,211	0,4045	0,0112	0,4584	0,1617	0,9344	0,2724	2,4536	62,1%
373	Skórzec	0,2436	0,3176	0,0237	0,4323	0,1633	0,9463	0,3252	2,452	62,0%
374	Kluki	0,444	0,325	0	0,2679	0	0,9967	0,4181	2,4517	62,0%
375	Ostrów Wielkopolski	0,3813	0,2641	0	0,449	0,0604	0,9281	0,3683	2,4512	62,0%
376	Waśniów	0,0646	0,3391	0	0,6122	0,3521	0,9723	0,1105	2,4508	62,0%
377	Kondratowice	0,3304	0,2148	0,0002	0,5176	0,2537	0,9572	0,1758	2,4497	62,0%
378	Pysznica	0,3061	0,3497	0	0,3085	0,1014	0,9816	0,4015	2,4488	61,9%

379	Pielgrzymka	0,2572	0,1749	0	0,4408	0,4364	0,9312	0,2065	2,447	61,9%
380	Lubrza	0,274	0,2966	0	0,4639	0,2361	0,9594	0,2166	2,4466	61,9%
381	Dorohusk	0,2098	0,3706	0	0,453	0,3073	0,9632	0,1422	2,4461	61,9%
382	Bełchatów	0,5298	0,1605	0	0,2666	0,0701	0,9182	0,5002	2,4454	61,9%
383	Czerwonka	0,3256	0,385	0	0,5088	0,08	0,9817	0,1641	2,4452	61,9%
384	Osiek	0,3654	0,3949	0	0,2855	0,2152	0,9809	0,1983	2,4402	61,7%
385	Zapolice	0,2204	0,2671	0	0,3983	0,2757	0,9828	0,2958	2,4401	61,7%
386	Zagrodno	0,4473	0,3483	0	0,3526	0,0484	0,9932	0,2501	2,4399	61,7%
387	Miedźna	0,3648	0,4533	0,018	0,1316	0,1013	0,9761	0,3943	2,4394	61,7%
388	Żagań	0,4633	0,3045	0,0012	0,3846	0,0183	1	0,2664	2,4383	61,7%
389	Miedźno	0,2558	0,4327	0	0,2824	0,193	0,9373	0,3368	2,438	61,7%
390	Płońnica	0,2661	0,2893	0	0,3988	0,2913	0,9619	0,23	2,4374	61,7%
391	Czarnożyły	0,3754	0,4855	0	0,2382	0,1551	0,9652	0,2176	2,437	61,6%
392	Garwolin	0,3519	0,3651	0	0,2948	0,0377	0,9703	0,4163	2,4361	61,6%
393	Dmosin	0,4077	0,3147	0	0,3597	0,1206	0,9309	0,3024	2,436	61,6%
394	Czarna	0,2328	0,2484	0	0,3951	0,414	0,8887	0,2554	2,4344	61,6%
395	Boronów	0,3995	0,2744	0	0,4319	0,0095	0,9981	0,3209	2,4343	61,6%
396	Tarnów Opolski	0,5008	0,3165	0	0,3221	0,0094	0,9198	0,3646	2,4332	61,5%
397	Marciszów	0,2762	0,3186	0	0,1888	0,5056	0,9044	0,2395	2,4331	61,5%
398	Papowo Biskupie	0,2154	0,3722	0	0,3877	0,3107	0,9977	0,1475	2,4312	61,5%
399	Lubenia	0,2328	0,2917	0	0,5182	0,2002	0,9477	0,24	2,4306	61,5%
400	Parzęczew	0,3421	0,2292	0	0,2993	0,384	0,9197	0,2562	2,4305	61,5%
401	Puck	0,3084	0,2888	0	0,4644	0,1807	0,9797	0,2084	2,4304	61,5%
402	Sosnowica	0,2832	0,3041	0	0,2278	0,4507	0,9759	0,1886	2,4303	61,5%
403	Przemysł	0,3141	0,3548	0	0,4436	0,0821	0,9691	0,2657	2,4294	61,5%
404	Dąbrowa	0,2905	0,3069	0	0,472	0,106	0,9956	0,2576	2,4286	61,4%
405	Kłomnice	0,318	0,2837	0	0,2377	0,309	0,9057	0,3742	2,4283	61,4%
406	Gierałtowice	0,5387	0,3498	0	0,0737	0,0055	1	0,4603	2,428	61,4%
407	Choczewo	0,349	0,2887	0	0,4912	0,1684	0,9663	0,1639	2,4275	61,4%
408	Porąbka	0,5026	0,2023	0,0012	0,2374	0,0774	0,9562	0,4472	2,4243	61,3%
409	Bledzew	0,364	0,302	0	0,4662	0,1398	0,9869	0,1649	2,4238	61,3%
410	Bolesławiec	0,2711	0,324	0	0,5997	0,0052	0,9616	0,2615	2,4231	61,3%
411	Komprachcice	0,3793	0,1111	0	0,1197	0,2909	0,9846	0,5373	2,4229	61,3%
412	Popielów	0,2707	0,2785	0	0,2119	0,4326	0,9294	0,2997	2,4228	61,3%
413	Dobrzeń Wielki	0,3787	0,2665	0	0,3632	0,045	0,9986	0,3708	2,4228	61,3%
414	Radziejów	0,4406	0,2603	0	0,4076	0,1817	0,9471	0,1846	2,4219	61,3%
415	Kramsk	0,2033	0,3265	0	0,6083	0,0895	0,9669	0,2274	2,4219	61,3%
416	Osiek	0,448	0,2506	0,0283	0,2995	0	0,9446	0,4505	2,4215	61,3%
417	Zembrzyce	0,1879	0,1025	0	0,3574	0,4713	0,9671	0,3343	2,4205	61,2%
418	Łława	0,2959	0,2911	0	0,5232	0,106	0,9192	0,2849	2,4203	61,2%
419	Rybczewice	0,1351	0,2846	0	0,3117	0,5719	0,9828	0,1305	2,4166	61,1%
420	Hażlach	0,356	0,3663	0	0,1659	0,1607	0,9871	0,3795	2,4155	61,1%
421	Bedlno	0,3866	0,3318	0	0,2455	0,1407	1	0,3106	2,4152	61,1%
422	Koło	0,372	0,2524	0	0,3667	0,1107	0,9652	0,3477	2,4147	61,1%
423	Jastrzębia	0,1903	0,323	0,2421	0,3617	0,0777	0,9907	0,2292	2,4147	61,1%
424	Żyrzyn	0,1817	0,3645	0	0,227	0,4305	0,9736	0,2363	2,4136	61,1%
425	Siepraw	0,3763	0,3341	0	0,3256	0,0438	0,9433	0,3895	2,4126	61,0%
426	Szelków	0,1991	0,2766	0	0,4576	0,3251	0,9842	0,17	2,4126	61,0%
427	Panki	0,4919	0,2593	0	0,23	0,1401	0,9062	0,3835	2,411	61,0%
428	Łomża	0,3478	0,3347	0	0,3346	0,1139	0,9478	0,3321	2,4109	61,0%
429	Ozorków	0,505	0,2513	0	0,2821	0,0928	0,9671	0,312	2,4103	61,0%
430	Sztutowo	0,4168	0,1639	0	0,1444	0,4336	1	0,2514	2,4101	61,0%
431	Dębica Kaszubska	0,2527	0,3122	0	0,499	0,2543	0,9025	0,1894	2,4101	61,0%
432	Granowo	0,376	0,3358	0	0,3793	0,0662	0,9294	0,3227	2,4094	60,9%
433	Białowieża	0,6411	0,33	0	0,0946	0,091	0,9382	0,3141	2,409	60,9%
434	Czernichów	0,3606	0,2013	0,013	0,3582	0,0752	0,891	0,5095	2,4088	60,9%
435	Strzeleczy	0,3482	0,3119	0,0358	0,3061	0,1544	0,9705	0,2809	2,4078	60,9%
436	Ostaszewo	0,4026	0,1543	0	0,3195	0,1389	1	0,3919	2,4072	60,9%
437	Siedlec	0,362	0,3685	0	0,3033	0,0482	0,954	0,3712	2,4072	60,9%
438	Milki	0,3483	0,1861	0	0,4241	0,4066	0,9003	0,1415	2,4069	60,9%
439	Chojnów	0,4197	0,2711	0	0,4581	0,0785	0,9113	0,2679	2,4066	60,9%
440	Będzino	0,5206	0,24	0	0,3045	0,1135	0,9434	0,2844	2,4064	60,9%
441	Bierawa	0,4642	0,3344	0	0,296	0,0606	0,9578	0,2932	2,4062	60,9%
442	Bojszowy	0,4606	0,2899	0	0,075	0,0756	0,94	0,5646	2,4057	60,9%
443	Mielec	0,3515	0,3141	0	0,3151	0,024	0,9656	0,4351	2,4054	60,8%
444	Włodawa	0,3595	0,2909	0,0832	0,3355	0,2124	0,945	0,1785	2,405	60,8%
445	Przystajń	0,2659	0,2844	0	0,2096	0,3886	0,9372	0,3189	2,4046	60,8%

446	Trzebiechów	0,4305	0,1514	0	0,4233	0,2777	0,9207	0,201	2,4046	60,8%
447	Liszki	0,4618	0,1125	0,0119	0,3604	0,0366	0,888	0,5331	2,4043	60,8%
448	Jedlnia-Letnisko	0,2997	0,4247	0	0,3183	0,0161	0,9662	0,3792	2,4042	60,8%
449	Malechowo	0,4529	0,299	0	0,2325	0,3098	0,931	0,1783	2,4035	60,8%
450	Sejny	0,3074	0,3054	0	0,4794	0,1251	1	0,1862	2,4035	60,8%
451	Gaworzyce	0,2329	0,3468	0	0,3532	0,1888	0,9177	0,3637	2,4031	60,8%
452	Nędza	0,3373	0,2455	0,0296	0,2015	0,2198	0,9934	0,374	2,4011	60,7%
453	Krypno	0,1581	0,3025	0	0,4713	0,4295	0,95	0,0887	2,4001	60,7%
454	Wodzierady	0,3846	0,2779	0	0,3153	0,0291	0,9983	0,3942	2,3994	60,7%
455	Krościenko Wyżne	0,2791	0,2852	0	0,3128	0,1996	0,9911	0,3307	2,3985	60,7%
456	Puszcza Marianańska	0,3412	0,4417	0	0,2774	0	0,9823	0,3555	2,3981	60,7%
457	Skjerniewice	0,5004	0,1994	0	0,3682	0,0379	0,9227	0,3682	2,3968	60,6%
458	Budziszewice	0,13	0,2996	0	0,2696	0,5176	0,9391	0,2408	2,3967	60,6%
459	Brody	0,2986	0,2503	0	0,3416	0,3619	0,9296	0,2146	2,3966	60,6%
460	Osieck	0,2552	0,2729	0	0,2812	0,3231	0,9682	0,2947	2,3953	60,6%
461	Serniki	0,0829	0,3539	0	0,4064	0,437	0,989	0,126	2,3952	60,6%
462	Kijewo Królewskie	0,2815	0,3521	0,1821	0,3371	0,0658	0,9627	0,2136	2,3949	60,6%
463	Walcz	0,3684	0,249	0	0,5765	0,0081	1	0,1923	2,3943	60,6%
464	Gronowo Elbląskie	0,2335	0,2289	0,2434	0,4466	0,1358	0,9197	0,1838	2,3917	60,5%
465	Jordanów Śląski	0,4565	0,3548	0	0,2633	0,0571	0,9599	0,2997	2,3913	60,5%
466	Rawa Mazowiecka	0,3468	0,212	0	0,3625	0,2403	0,9576	0,2717	2,3909	60,5%
467	Lubartów	0,2699	0,2566	0	0,4051	0,2508	0,8836	0,3239	2,3899	60,5%
468	Trzcينica	0,2774	0,2638	0,0063	0,2906	0,3595	0,9412	0,2508	2,3896	60,4%
469	Szczurów	0,1593	0,2907	0	0,354	0,4375	0,9766	0,1712	2,3893	60,4%
470	Świnna	0,284	0,2863	0	0,3893	0,079	1	0,3503	2,3889	60,4%
471	Elk	0,5556	0	0	0,4645	0,1986	0,902	0,2677	2,3884	60,4%
472	Jarocin	0,0669	0,4032	0	0,6128	0,1743	0,9925	0,1386	2,3883	60,4%
473	Koszęcin	0,2754	0,2532	0	0,3716	0,1885	0,978	0,3201	2,3868	60,4%
474	Chełmża	0,2803	0,3477	0,0312	0,4661	0,1716	0,903	0,1866	2,3865	60,4%
475	Braniewo	0,2655	0,2373	0	0,7267	0,0425	0,9682	0,1456	2,3858	60,3%
476	Turawa	0,4744	0,265	0	0,239	0,0195	0,9547	0,4321	2,3847	60,3%
477	Łukta	0,3517	0,117	0,0004	0,4505	0,3954	0,9057	0,1639	2,3846	60,3%
478	Ostróda	0,4317	0,1918	0	0,4572	0,1263	0,9502	0,2261	2,3833	60,3%
479	Purda	0,3891	0,1853	0,0072	0,439	0,1207	0,9148	0,327	2,3831	60,3%
480	Bukowiec	0,322	0,3789	0	0,331	0,2343	0,9224	0,1937	2,3823	60,3%
481	Węgierska Górka	0,2672	0,3005	0	0,3774	0,1264	0,9643	0,3465	2,3823	60,3%
482	Rudniki	0,2644	0,333	0	0,249	0,2572	0,9996	0,2788	2,382	60,3%
483	Jasło	0,2167	0,2107	0	0,5705	0,1126	0,9797	0,2911	2,3813	60,2%
484	Nowe Miasto Lubawskie	0,1499	0,4065	0	0,5686	0,1793	0,9137	0,1633	2,3813	60,2%
485	Borowa	0,3169	0,273	0	0,5667	0	0,967	0,2577	2,3813	60,2%
486	Ryńsk	0,2461	0,3681	0	0,5272	0,095	0,9261	0,2178	2,3803	60,2%
487	Grzmiąca	0,3982	0,4878	0	0,3659	0,0179	0,9513	0,1582	2,3793	60,2%
488	Tuszów Narodowy	0,2183	0,258	0	0,4135	0,2197	0,9818	0,2868	2,3781	60,2%
489	Godziesze Wielkie	0,2622	0,4047	0	0,3018	0,1595	0,9912	0,2568	2,3762	60,1%
490	Nowodwór	0,0912	0,3832	0	0,3743	0,4259	0,9792	0,1223	2,3761	60,1%
491	Piaski	0,3331	0,2698	0	0,3828	0,0892	0,9879	0,3132	2,376	60,1%
492	Ceków-Kolonia	0,4544	0,2127	0	0,2221	0,3203	0,93	0,2354	2,3749	60,1%
493	Jasienica Rosielna	0,1146	0,3106	0	0,1918	0,6532	0,9558	0,1487	2,3747	60,1%
494	Włodowice	0,3618	0,4038	0	0,1734	0,0787	0,9904	0,3664	2,3745	60,1%
495	Limanowa	0,1652	0,3849	0	0,517	0,1228	0,9275	0,2557	2,3731	60,0%
496	Opinogóra Górna	0,3541	0,4639	0	0,352	0,0491	0,964	0,1898	2,3729	60,0%
497	Duszyniki	0,3976	0,3636	0	0,4151	0	0,9271	0,2676	2,371	60,0%
498	Lipowa	0,3013	0,2771	0	0,2587	0,2415	0,9374	0,3524	2,3684	59,9%
499	Zągnańsk	0,3662	0,3537	0	0,1591	0,1376	0,9301	0,42	2,3667	59,9%
500	Marcinowice	0,3916	0,2777	0	0,4105	0,0512	0,9275	0,3079	2,3664	59,9%
501	Oporów	0,2717	0,4752	0	0,368	0,1615	0,9586	0,1307	2,3657	59,8%
502	Nowy Duninów	0,3114	0,2906	0,001	0,4007	0,1767	0,9238	0,2601	2,3643	59,8%
503	Laszki	0,1077	0,3039	0	0,3818	0,479	0,9942	0,0975	2,3641	59,8%

504	Lyszkowice	0,3747	0,3498	0	0,3108	0	0,9871	0,3411	2,3635	59,8%
505	Grębków	0,2255	0,1824	0,4407	0,3518	0	0,9686	0,1943	2,3633	59,8%
506	Spytkowice	0,2852	0,2569	0	0,3643	0,147	0,909	0,3976	2,36	59,7%
507	Mieścisko	0,3375	0,2585	0	0,52	0,0026	0,9662	0,2747	2,3595	59,7%
508	Mragowo	0,4266	0,171	0	0,5436	0,0818	0,8856	0,2504	2,359	59,7%
509	Walce	0,3061	0,3645	0	0,2015	0,3005	0,9782	0,2079	2,3587	59,7%
510	Zgorzelec	0,594	0,0865	0	0,3206	0,1742	0,8802	0,3032	2,3587	59,7%
511	Cyców	0,4366	0,3285	0,0023	0,2871	0,1339	0,9817	0,1876	2,3577	59,6%
512	Secemin	0,1649	0,3722	0	0,2664	0,411	0,9481	0,1949	2,3575	59,6%
513	Jabłonna Lacka	0,2607	0,4518	0	0,4404	0,0097	0,9889	0,2049	2,3564	59,6%
514	Adamówka	0,172	0,2324	0	0,4134	0,4361	0,9957	0,106	2,3556	59,6%
515	Moszczenica	0,3781	0,2798	0	0,4234	0,0582	0,9074	0,3081	2,355	59,6%
516	Wymiarki	0,4481	0,3211	0	0,317	0,0398	0,8939	0,3338	2,3537	59,5%
517	Przechlewo	0,2371	0,3449	0	0,244	0,3915	0,9362	0,1992	2,3529	59,5%
518	Dobroszyce	0,3806	0,2527	0	0,3179	0,1538	0,9229	0,3248	2,3527	59,5%
519	Kotlin	0,3251	0,3607	0	0,3596	0,1476	0,9378	0,2217	2,3525	59,5%
520	Doruchów	0,1986	0,3936	0	0,5733	0,0461	0,9867	0,1537	2,352	59,5%
521	Koszarawa	0,1376	0,249	0	0,6787	0,1098	0,9898	0,1862	2,3511	59,5%
522	Stare Miasto	0,509	0,3176	0	0,1256	0,0676	0,9282	0,401	2,349	59,4%
523	Stara Dąbrowa	0,3051	0,2745	0	0,4379	0,1991	0,9707	0,1606	2,3479	59,4%
524	Samborzec	0,1648	0,3476	0	0,5738	0,0695	0,9616	0,2297	2,347	59,4%
525	Brzeźnica	0,2355	0,2572	0	0,3424	0,2557	0,9542	0,2987	2,3437	59,3%
526	Chojnice	0,2988	0,2274	0	0,5934	0,0593	0,8997	0,2633	2,3419	59,2%
527	Pietrowice Wielkie	0,4764	0,4306	0	0,2101	0,0662	0,9374	0,2211	2,3418	59,2%
528	Bakalarzewo	0,3465	0,3476	0	0,4746	0,0318	0,9939	0,1458	2,3402	59,2%
529	Wysokie	0,1281	0,2734	0	0,2816	0,5819	0,9707	0,1038	2,3395	59,2%
530	Wielbark	0,3034	0,3562	0	0,5616	0,0398	0,9462	0,1314	2,3386	59,2%
531	Sobienie-Jeziory	0,2965	0,3699	0	0,3217	0,0257	1	0,3248	2,3386	59,2%
532	Płaska	0,4538	0,3675	0,0009	0,4004	0	0,9328	0,1832	2,3386	59,2%
533	Bielsk Podlaski	0,4074	0,4254	0	0,2949	0,0056	0,9652	0,2384	2,3369	59,1%
534	Górowo Iławeckie	0,2153	0,3941	0	0,574	0,0605	0,9778	0,114	2,3357	59,1%
535	Zduńska Wola	0,3166	0,3742	0	0,2463	0,0804	0,9604	0,357	2,3349	59,1%
536	Dąbrowa Chelmińska	0,3647	0,2728	0,0042	0,2618	0,1623	0,9654	0,3034	2,3346	59,1%
537	Skoroszyce	0,2727	0,3429	0	0,1819	0,316	0,9814	0,2391	2,334	59,0%
538	Radziłów	0,0845	0,3481	0	0,575	0,316	0,9624	0,0469	2,3329	59,0%
539	Bartniczka	0,2428	0,3779	0	0,3938	0,1448	0,9949	0,1781	2,3323	59,0%
540	Skolyszyn	0,1874	0,3404	0	0,2574	0,3558	0,9634	0,226	2,3304	58,9%
541	Kaźmierz	0,3941	0,2058	0	0,1955	0,1819	0,9403	0,4125	2,3301	58,9%
542	Strzałkowo	0,4124	0,2796	0,0003	0,3714	0	0,9663	0,2991	2,3291	58,9%
543	Leoncin	0,2493	0,2183	0	0,1638	0,3416	0,9213	0,4346	2,3289	58,9%
544	Rokiciny	0,3913	0,2932	0	0,3029	0,0517	0,9489	0,3401	2,3281	58,9%
545	Polanka Wielka	0,3461	0,2168	0	0,3507	0,0578	0,941	0,4149	2,3273	58,9%
546	Chybie	0,3308	0,2665	0	0,2306	0,099	0,9821	0,4183	2,3273	58,9%
547	Jabłonna	0,1789	0,3239	0	0,2133	0,4307	0,9563	0,2237	2,3268	58,9%
548	Bliżyn	0,1995	0,2674	0	0,4249	0,2498	0,8754	0,3094	2,3264	58,8%
549	Rzgów	0,1739	0,3168	0	0,2602	0,4572	0,927	0,1905	2,3256	58,8%
550	Sławoborze	0,4061	0,3971	0	0,3343	0,0632	0,9706	0,1543	2,3256	58,8%
551	Olszanka	0,4234	0,2805	0	0,3172	0,1352	0,9038	0,2654	2,3255	58,8%
552	Kaliska	0,2189	0,2366	0	0,3363	0,437	0,9229	0,1726	2,3243	58,8%
553	Brudzew	0,4992	0,3175	0	0,2525	0,0652	0,9831	0,2068	2,3243	58,8%
554	Dobre	0,253	0,3531	0	0,3605	0,1647	0,9964	0,1964	2,3241	58,8%
555	Wąsosz	0,144	0,3567	0	0,4344	0,3565	0,9801	0,0514	2,3231	58,8%
556	Kościelec	0,2821	0,3315	0,0342	0,2993	0,1099	0,9668	0,2991	2,3229	58,8%
557	Przemęt	0,2237	0,4135	0	0,4652	0,0761	0,9638	0,1806	2,3229	58,8%
558	Janowice Wielkie	0,3839	0,2596	0	0,4267	0,0289	0,9318	0,2912	2,3221	58,7%
559	Bralin	0,3813	0,2802	0	0,3682	0,0757	0,9365	0,2791	2,321	58,7%
560	Krośnice	0,5228	0,3489	0	0,3389	0,0322	0,8523	0,225	2,3201	58,7%
561	Kolaki Kościelne	0,2578	0,2408	0	0,3837	0,3964	0,9288	0,1097	2,3172	58,6%
562	Lubaczów	0,1506	0,3034	0	0,4328	0,373	0,9459	0,1109	2,3166	58,6%
563	Wojślawice	0,1375	0,3556	0	0,4052	0,4179	0,9161	0,0827	2,315	58,6%
564	Belsk Duży	0,5053	0,4466	0	0,1674	0	0,9891	0,2063	2,3147	58,5%
565	Gdów	0,2471	0,2428	0	0,274	0,2911	0,9675	0,2918	2,3143	58,5%
566	Dębe Wielkie	0,3715	0,2767	0	0,3744	0,002	0,8782	0,4111	2,3139	58,5%
567	Głowno	0,2305	0,276	0,1528	0,4659	0	0,9789	0,2081	2,3122	58,5%
568	Solec-Zdrój	0,2066	0,2798	0	0,3153	0,4293	0,9239	0,157	2,3119	58,5%

569	Puchaczów	0,6089	0,2415	0,042	0,1144	0,1835	0,9552	0,1657	2,3112	58,5%
570	Garbatka- Letnisko	0,4039	0,3288	0	0,1582	0,1349	0,9272	0,3578	2,3108	58,5%
571	Kościerzyna	0,3296	0,4152	0	0,3245	0,0205	0,9873	0,2324	2,3095	58,4%
572	Stężycza	0,3359	0,2802	0	0,1732	0,309	0,9197	0,2914	2,3094	58,4%
573	Baranowo	0,146	0,3846	0	0,5053	0,1479	0,9875	0,137	2,3083	58,4%
574	Biłgoraj	0,1927	0,3381	0	0,5701	0,0711	0,9758	0,1602	2,308	58,4%
575	Cisna	0,6387	0,2772	0	0,1283	0,1368	0,922	0,2048	2,3078	58,4%
576	Pępowo	0,3566	0,397	0	0,2771	0,017	0,9864	0,2733	2,3074	58,4%
577	Sadki	0,2393	0,3455	0	0,5058	0,0078	0,9655	0,2421	2,306	58,3%
578	Bogdaniec	0,3324	0,2652	0	0,2351	0,1544	0,9423	0,3766	2,306	58,3%
579	Hajnówka	0,4321	0,2443	0	0,3271	0,0741	0,9386	0,2896	2,3058	58,3%
580	Kruszyna	0,2732	0,3108	0	0,2526	0,3339	0,8953	0,239	2,3048	58,3%
581	Zawoja	0,1906	0,4251	0	0,3992	0,1892	0,929	0,1717	2,3048	58,3%
582	Milejewo	0,3915	0,2326	0	0,2386	0,1055	0,9722	0,3632	2,3036	58,3%
583	Itów	0,2584	0,2473	0,0022	0,2508	0,3416	0,9446	0,2586	2,3035	58,3%
584	Leżajsk	0,2293	0,3401	0	0,3614	0,2542	0,9631	0,1551	2,3032	58,3%
585	Miedzichowo	0,4293	0,286	0	0,347	0,0328	0,9814	0,2264	2,3029	58,3%
586	Dragacz	0,3473	0,2549	0	0,3821	0,1736	0,947	0,1978	2,3027	58,2%
587	Przywidz	0,2572	0,275	0	0,3552	0,2382	0,9661	0,211	2,3027	58,2%
588	Gluchów	0,2696	0,243	0	0,3372	0,3442	0,9371	0,1715	2,3026	58,2%
589	Rokietnica	0,2804	0,3341	0,0083	0,3795	0,1982	1	0,1011	2,3016	58,2%
590	Krzczonów	0,188	0,289	0	0,2993	0,4158	0,9824	0,1266	2,3011	58,2%
591	Złotoryja	0,4227	0,2299	0	0,3657	0,0138	0,9403	0,3282	2,3006	58,2%
592	Konarzyny	0,3064	0,3007	0	0,2648	0,1354	0,961	0,332	2,3003	58,2%
593	Konopiska	0,4142	0,2123	0	0,1971	0,0773	0,9225	0,4765	2,2999	58,2%
594	Mszana	0,4968	0,1962	0	0,1463	0,1004	0,9538	0,4059	2,2994	58,2%
595	Pniewy	0,3875	0,2636	0	0,4044	0	0,9721	0,2716	2,2992	58,2%
596	Żelechlinek	0,1538	0,2724	0	0,3755	0,3688	0,9706	0,1576	2,2987	58,1%
597	Wińsko	0,2622	0,2738	0	0,3365	0,2018	0,9605	0,2631	2,2979	58,1%
598	Obrazów	0,2145	0,2118	0	0,6521	0,0334	0,9932	0,1928	2,2978	58,1%
599	Białobrzegi	0,2343	0,3317	0	0,4351	0,0766	0,9972	0,2224	2,2973	58,1%
600	Wodzisław	0,2252	0,3763	0	0,4515	0,1247	0,9439	0,1756	2,2972	58,1%
601	Lniano	0,1946	0,1438	0	0,2552	0,508	0,9148	0,2801	2,2965	58,1%
602	Lipnica	0,362	0,3935	0	0,2792	0,1838	0,9442	0,1337	2,2964	58,1%
603	Cmolas	0,0866	0,3616	0	0,6073	0,1298	0,9596	0,1515	2,2964	58,1%
604	Chelm	0,3308	0,2837	0	0,3915	0,104	0,9092	0,2769	2,2961	58,1%
605	Tymbark	0,2288	0,2562	0	0,5231	0,102	0,9486	0,2368	2,2955	58,1%
606	Ładzice	0,3291	0,3536	0	0,2356	0,1186	1	0,2576	2,2945	58,0%
607	Bochnia	0,3104	0,2558	0,0272	0,338	0,0752	0,9462	0,3414	2,2942	58,0%
608	Chmielnik	0,2126	0,2794	0	0,2908	0,278	0,9374	0,2953	2,2935	58,0%
609	Strawczyn	0,2014	0,3019	0	0,351	0,2911	0,9538	0,1931	2,2923	58,0%
610	Czernichów	0,6229	0,2654	0	0,1104	0,0041	0,9047	0,383	2,2905	57,9%
611	Tomaszów Lubelski	0,2255	0,3983	0	0,3911	0,1204	0,9766	0,178	2,2899	57,9%
612	Gorzków	0,1985	0,3766	0	0,2277	0,3367	0,9905	0,1599	2,2899	57,9%
613	Choczeń	0,1895	0,3479	0	0,53	0,1059	0,9546	0,161	2,2889	57,9%
614	Świdwin	0,3501	0,2854	0	0,3894	0,1161	0,9668	0,1786	2,2864	57,8%
615	Bobrowo	0,2681	0,333	0	0,385	0,2227	0,9516	0,1249	2,2853	57,8%
616	Gródek	0,3904	0,2566	0	0,3979	0,0838	0,9226	0,234	2,2853	57,8%
617	Medyka	0,3475	0,2714	0	0,3533	0,1683	0,9494	0,1953	2,2852	57,8%
618	Biszczka	0,1311	0,235	0	0,3601	0,5279	0,9149	0,1155	2,2845	57,8%
619	Kodeń	0,136	0,2797	0	0,2025	0,5802	0,9188	0,1666	2,2838	57,8%
620	Kamień	0,0523	0,2695	0	0,1543	0,6985	0,9838	0,1253	2,2837	57,8%
621	Milejów	0,213	0,1646	0	0,3342	0,4343	0,919	0,2186	2,2837	57,8%
622	Tarnówka	0,2771	0,1495	0	0,4492	0,3354	0,9013	0,1711	2,2836	57,8%
623	Karnice	0,4674	0,2024	0	0,4482	0,0788	0,9149	0,1718	2,2835	57,8%
624	Stanisławów	0,3195	0,303	0,1003	0,3454	0,0051	0,9433	0,2667	2,2833	57,8%
625	Biskupice	0,3023	0,1706	0	0,3994	0,0936	0,9445	0,3719	2,2823	57,7%
626	Jadów	0,1992	0,3922	0	0,4167	0,0535	0,9901	0,2298	2,2815	57,7%
627	Szczećinek	0,3911	0,3218	0	0,3683	0,037	0,9748	0,1884	2,2814	57,7%
628	Łukowa	0,2301	0,3516	0	0,3053	0,2026	0,9829	0,2085	2,281	57,7%
629	Pleśna	0,1697	0,2478	0	0,3456	0,2985	0,9413	0,278	2,2809	57,7%
630	Narewka	0,5207	0,3606	0	0,2414	0,0307	0,9217	0,2058	2,2809	57,7%
631	Drelów	0,0807	0,1614	0	0,339	0,6325	0,9349	0,1321	2,2806	57,7%
632	Wojaszówka	0,1674	0,2824	0	0,249	0,3368	0,9708	0,274	2,2804	57,7%
633	Kamienica Polska	0,4963	0,1845	0	0,2069	0,0387	0,9138	0,44	2,2802	57,7%
634	Międzyrzec	0,1096	0,2315	0	0,451	0,3915	0,9918	0,1046	2,28	57,7%

	Podlaski									
635	Luzino	0,1623	0,1477	0	0,4018	0,4086	0,9215	0,2379	2,2798	57,7%
636	Kiwity	0,3204	0,1344	0	0,4872	0,2411	0,9798	0,1164	2,2793	57,7%
637	Niechlów	0,2665	0,2226	0	0,3931	0,2367	0,9716	0,1878	2,2783	57,6%
638	Dłutów	0,2946	0,36	0,0086	0,2888	0,0372	0,9643	0,3248	2,2783	57,6%
639	Ryjewo	0,1712	0,1767	0	0,4782	0,3345	0,9434	0,1733	2,2773	57,6%
640	Dolice	0,2132	0,3962	0	0,443	0,073	0,9832	0,1677	2,2763	57,6%
641	Brzeźnio	0,2942	0,4231	0	0,2692	0,1076	0,9507	0,2314	2,2762	57,6%
642	Koniusza	0,2357	0,2996	0	0,3984	0,1296	0,9806	0,2321	2,276	57,6%
643	Małdyty	0,2641	0,2932	0	0,4955	0,0534	0,9723	0,197	2,2755	57,6%
644	Milanów	0,1524	0,3372	0,0096	0,3247	0,3732	0,9464	0,1311	2,2746	57,5%
645	Tworóg	0,437	0,2247	0	0,2528	0,0014	0,9874	0,3694	2,2727	57,5%
646	Trzebieszów	0,1805	0,1921	0,1274	0,2925	0,2945	0,9768	0,2077	2,2715	57,5%
647	Unisław	0,22	0,2886	0,0034	0,4081	0,2079	0,9429	0,1998	2,2707	57,4%
648	Czerwin	0,3475	0,3746	0	0,376	0	0,9417	0,2307	2,2705	57,4%
649	Nowa Wieś Lęborska	0,3184	0,2021	0	0,4138	0,1358	0,9744	0,226	2,2705	57,4%
650	Siennica Różana	0,2425	0,3781	0	0,2828	0,203	0,9706	0,1931	2,2701	57,4%
651	Wiśniowa	0,183	0,3325	0,025	0,4763	0,0234	0,9804	0,2491	2,2697	57,4%
652	Krzyszczycy	0,3383	0,3021	0	0,3856	0,151	0,9118	0,1807	2,2695	57,4%
653	Złotów	0,2059	0,4145	0,0288	0,4674	0,0724	0,9547	0,125	2,2687	57,4%
654	Golub-Dobrzyń	0,3189	0,1853	0	0,3902	0,1909	0,9141	0,2683	2,2677	57,4%
655	Lubomia	0,3551	0,1794	0	0,3074	0,0143	0,9894	0,4216	2,2672	57,3%
656	Skórcz	0,1937	0,2714	0	0,4359	0,1762	1	0,19	2,2672	57,3%
657	Ochotnica Dolna	0,1812	0,2541	0	0,5298	0,1164	0,9767	0,2083	2,2665	57,3%
658	Bobowo	0,1505	0,3832	0	0,3118	0,269	0,9971	0,1548	2,2664	57,3%
659	Wojciechowice	0,2274	0,1929	0	0,6738	0,0324	0,9698	0,1699	2,2662	57,3%
660	Przasnysz	0,2173	0,3405	0	0,577	0,0394	0,9437	0,1454	2,2633	57,2%
661	Wągrowiec	0,2615	0,2821	0	0,4374	0,1163	0,9619	0,2041	2,2633	57,2%
662	Jeleśnia	0,3168	0,3059	0	0,2398	0,1815	0,9227	0,2966	2,2633	57,2%
663	Kozielice	0,4661	0,3152	0,0755	0,333	0,0311	0,9444	0,0975	2,2628	57,2%
664	Wilga	0,2985	0,2558	0,0023	0,294	0,1556	1	0,2564	2,2626	57,2%
665	Majdan Królewski	0,0883	0,4905	0,0124	0,4945	0,0472	1	0,1286	2,2615	57,2%
666	Wydminy	0,1311	0,1618	0	0,4895	0,4533	0,9051	0,1202	2,261	57,2%
667	Gilowice	0,3801	0,2031	0	0,3356	0,0218	0,9558	0,3645	2,2609	57,2%
668	Lyski	0,4725	0,2046	0	0,0914	0,0435	0,9642	0,4841	2,2603	57,2%
669	Dalików	0,1692	0,2404	0,0718	0,2663	0,3709	0,9609	0,1779	2,2574	57,1%
670	Ujsoły	0,2855	0,3065	0	0,4061	0,096	0,9458	0,2173	2,2572	57,1%
671	Dobre	0,2659	0,3103	0	0,321	0,1809	0,9357	0,2431	2,2569	57,1%
672	Strzelce	0,3563	0,3106	0	0,3521	0,0086	0,9864	0,2423	2,2563	57,1%
673	Kamionka	0,2034	0,336	0	0,3062	0,3141	0,9339	0,1625	2,2561	57,1%
674	Brańszczyk	0,378	0,3316	0,0271	0,3392	0,0178	0,9521	0,2102	2,256	57,1%
675	Słońsk	0,2996	0,3121	0	0,3107	0,1877	0,887	0,2585	2,2556	57,1%
676	Lisków	0,2695	0,2895	0	0,3719	0,1735	0,9618	0,1893	2,2555	57,1%
677	Lubichowo	0,2544	0,3404	0	0,4308	0,04	0,9917	0,1974	2,2547	57,0%
678	Zawady	0,2073	0,5799	0	0,4736	0,0387	0,8966	0,0575	2,2536	57,0%
679	Kulesze Kościelne	0,2434	0,3172	0	0,4077	0,1115	1	0,1722	2,252	57,0%
680	Dwikozy	0,1714	0,2044	0	0,73	0,0395	0,9191	0,1867	2,2511	56,9%
681	Domaniewice	0,294	0,3817	0,0601	0,2884	0,0082	0,9986	0,2199	2,2509	56,9%
682	Dziemiany	0,2001	0,2584	0	0,34	0,346	0,9583	0,1477	2,2505	56,9%
683	Nowa Sucha	0,3235	0,4522	0	0,1983	0,0415	0,9572	0,2768	2,2495	56,9%
684	Stoczek Łukowski	0,1772	0,3803	0	0,2541	0,2688	0,9656	0,2034	2,2494	56,9%
685	Brochów	0,3664	0,2609	0	0,2671	0,0648	0,9437	0,3463	2,2492	56,9%
686	Wilczyce	0,1716	0,1897	0	0,7538	0,0435	0,9536	0,1367	2,2489	56,9%
687	Łęczycza	0,3451	0,4123	0	0,2368	0	0,9875	0,2661	2,2478	56,9%
688	Kobiełe Wielkie	0,2012	0,3056	0	0,3187	0,2137	0,9804	0,2281	2,2477	56,9%
689	Suszec	0,444	0,1158	0	0,1531	0,085	0,996	0,4527	2,2466	56,8%
690	Rypin	0,2743	0,3268	0	0,3905	0,0959	0,999	0,1595	2,246	56,8%
691	Bojanów	0,1509	0,4002	0	0,4106	0,1857	0,9701	0,1282	2,2457	56,8%
692	Złotniki Kujawskie	0,254	0,3408	0	0,2847	0,1339	0,9781	0,2538	2,2453	56,8%
693	Nieborów	0,3792	0,2829	0	0,2021	0,0065	0,9897	0,3848	2,2452	56,8%
694	Uścimów	0,2572	0,2649	0	0,3618	0,2563	0,9426	0,1621	2,2449	56,8%
695	Sadlinki	0,1585	0,4312	0	0,3775	0,1026	0,9709	0,2036	2,2443	56,8%
696	Dąbie	0,3249	0,3499	0	0,2874	0,1321	0,9407	0,2088	2,2438	56,8%

697	Promna	0,1674	0,2763	0	0,5993	0,0395	0,9937	0,1663	2,2425	56,7%
698	Dąbrowa	0,419	0,2586	0	0,1555	0,075	0,9398	0,3942	2,2421	56,7%
699	Michałów	0,1551	0,3849	0	0,318	0,2368	0,9893	0,1571	2,2412	56,7%
700	Aleksandrów Kujawski	0,2364	0,2103	0	0,6038	0,0765	0,8788	0,2353	2,2411	56,7%
701	Krotoszyce	0,5313	0,1468	0	0,3268	0,0017	0,9657	0,2671	2,2394	56,6%
702	Osina	0,3543	0,2637	0	0,269	0,1462	0,9853	0,2199	2,2384	56,6%
703	Dębowa Kłoda	0,2049	0,1353	0	0,3614	0,4696	0,9666	0,1004	2,2382	56,6%
704	Zębowice	0,1952	0,3578	0	0,2814	0,2328	0,9734	0,197	2,2376	56,6%
705	Kotuń	0,2507	0,27	0,088	0,3838	0,0701	0,9372	0,2374	2,2372	56,6%
706	Cisek	0,3346	0,3168	0	0,1542	0,1155	0,9801	0,335	2,2362	56,6%
707	Jeżewo	0,2377	0,3328	0	0,2872	0,1691	0,9524	0,2567	2,2359	56,6%
708	Łągowity	0,3168	0,3245	0	0,2946	0,0679	0,9557	0,2758	2,2353	56,5%
709	Perlejewo	0,1819	0,3808	0	0,3062	0,2885	0,9944	0,0835	2,2353	56,5%
710	Charsznica	0,201	0,2487	0	0,3731	0,1971	0,9795	0,2356	2,235	56,5%
711	Bartoszyce	0,276	0,2126	0	0,617	0,0427	0,9204	0,1659	2,2346	56,5%
712	Zbiczno	0,2929	0,263	0	0,3992	0,1113	0,9347	0,2322	2,2333	56,5%
713	Wisznice	0,1688	0,2748	0	0,4385	0,2843	0,9285	0,1382	2,2331	56,5%
714	Regimin	0,3578	0,3266	0	0,3489	0,0685	0,9401	0,1905	2,2324	56,5%
715	Męcinka	0,4096	0,1734	0	0,3453	0,1602	0,9325	0,2112	2,2322	56,5%
716	Narew	0,5057	0,1501	0	0,3838	0,0057	0,9838	0,2025	2,2316	56,4%
717	Żarnów	0,112	0,3291	0	0,3345	0,3068	0,9827	0,1661	2,2312	56,4%
718	Oleśnica	0,3287	0,3303	0,01	0,2184	0,1195	1	0,2242	2,2311	56,4%
719	Radzyń Podlaski	0,1876	0,2151	0	0,3458	0,3409	0,9721	0,1687	2,2302	56,4%
720	Murów	0,4092	0,3002	0	0,1757	0,0609	0,9688	0,315	2,2298	56,4%
721	Siennica	0,3223	0,284	0	0,2613	0,0531	0,9643	0,3443	2,2293	56,4%
722	Somonino	0,1396	0,3004	0	0,5194	0,1712	0,9526	0,1457	2,2289	56,4%
723	Jejkowice	0,4114	0,3671	0	0,0341	0,0036	0,9872	0,4252	2,2286	56,4%
724	Goraj	0,0998	0,2929	0	0,386	0,3724	0,9657	0,1115	2,2283	56,4%
725	Niechanowo	0,2429	0,2093	0	0,4769	0,1736	0,9326	0,1917	2,227	56,3%
726	Tereszpol	0,1589	0,2508	0	0,2711	0,4314	0,9618	0,1524	2,2264	56,3%
727	Kotla	0,3287	0,1083	0	0,3249	0,2532	0,9069	0,3035	2,2255	56,3%
728	Wiecznia Kościelna	0,3408	0,3389	0	0,3433	0,0055	0,9662	0,2296	2,2243	56,3%
729	Chynów	0,2963	0,2346	0	0,3238	0,0801	0,9681	0,3203	2,2232	56,2%
730	Lisewo	0,2854	0,2588	0	0,3972	0,1678	0,9472	0,166	2,2224	56,2%
731	Lidzbark Warmiński	0,3449	0,2258	0	0,4531	0,0891	0,937	0,1714	2,2213	56,2%
732	Strachówka	0,2342	0,266	0	0,3384	0,2598	0,9849	0,1379	2,2212	56,2%
733	Osięciny	0,1685	0,3156	0	0,5043	0,0614	0,9972	0,1734	2,2204	56,2%
734	Widawa	0,2997	0,3363	0	0,3138	0,0519	0,9545	0,2639	2,2201	56,2%
735	Bukowina Tatrzańska	0,4451	0,138	0	0,4498	0,0187	0,9859	0,1823	2,2198	56,1%
736	Lubanie	0,4939	0,2074	0	0,121	0,2331	0,9564	0,2079	2,2197	56,1%
737	Prostki	0,2445	0,2145	0	0,5001	0,1739	0,9776	0,1091	2,2197	56,1%
738	Sanok	0,2434	0,2462	0	0,4411	0,1177	0,9626	0,2086	2,2196	56,1%
739	Kobyła Góra	0,2609	0,3589	0	0,3727	0,0024	0,954	0,2707	2,2196	56,1%
740	Słupca	0,3427	0,2656	0	0,3391	0,0055	0,9628	0,3034	2,2191	56,1%
741	Bytoń	0,1607	0,2514	0,0179	0,5269	0,1494	0,9981	0,1145	2,2189	56,1%
742	Lubawa	0,1897	0,3589	0	0,4535	0,041	0,9993	0,1765	2,2189	56,1%
743	Krzywca	0,113	0,3322	0	0,6457	0,0636	0,9625	0,1018	2,2188	56,1%
744	Koczała	0,3615	0,179	0,05	0,3394	0,0954	0,9582	0,2352	2,2187	56,1%
745	Książ Wielki	0,2522	0,3353	0	0,2168	0,3064	0,9252	0,1822	2,2181	56,1%
746	Ostrów Mazowiecka	0,2344	0,3181	0	0,2659	0,199	0,978	0,2226	2,218	56,1%
747	Bielawy	0,2749	0,239	0	0,3902	0,1623	0,9555	0,1959	2,2178	56,1%
748	Białe Dunajce	0,1976	0,362	0	0,4303	0,0681	0,9698	0,1899	2,2177	56,1%
749	Telatyn	0,2025	0,3534	0	0,3777	0,1563	1	0,1275	2,2174	56,1%
750	Lelis	0,1972	0,3297	0	0,2929	0,1758	0,9967	0,2238	2,2161	56,1%
751	Krasocin	0,3017	0,3199	0	0,1769	0,2463	0,9565	0,2145	2,2158	56,0%
752	Łubianka	0,3798	0,2071	0	0,3456	0,2255	0,8441	0,2133	2,2154	56,0%
753	Krasne	0,3065	0,1955	0,0076	0,3475	0,2867	0,9227	0,1488	2,2153	56,0%
754	Bielsk	0,3243	0,3645	0	0,1956	0,0354	0,9487	0,3467	2,2152	56,0%
755	Tuplice	0,3292	0,1066	0	0,0622	0,5562	0,9132	0,2471	2,2145	56,0%
756	Cekcyn	0,2863	0,3076	0	0,4199	0,0938	0,9056	0,2	2,2132	56,0%
757	Czarna	0,3957	0,3206	0	0,3146	0,0108	0,9471	0,2243	2,2131	56,0%
758	Polska Cerekiew	0,5378	0,2783	0	0,0586	0,1189	1	0,2194	2,213	56,0%
759	Olszewo-Borki	0,2702	0,2636	0	0,351	0,1091	0,8796	0,3359	2,2094	55,9%
760	Wąpielsk	0,0939	0,3298	0	0,35	0,3403	0,9759	0,1185	2,2084	55,9%

761	Kije	0,2779	0,388	0	0,3678	0,0512	0,9195	0,2038	2,2082	55,9%
762	Zwierzyn	0,3451	0,2019	0	0,4015	0,078	0,9365	0,2447	2,2077	55,8%
763	Skierbieszów	0,2233	0,3703	0	0,4307	0,129	0,9587	0,0945	2,2065	55,8%
764	Wicko	0,5779	0,1718	0	0,3593	0,0756	0,932	0,0894	2,206	55,8%
765	Górzycza	0,3944	0,2101	0	0,3763	0,0913	0,9671	0,1666	2,2058	55,8%
766	Cieplowody	0,4063	0,2067	0	0,3304	0	0,9855	0,2764	2,2053	55,8%
767	Lubasz	0,2407	0,201	0	0,3252	0,2783	0,8746	0,2854	2,2052	55,8%
768	Rutka-Tartak	0,1274	0,3466	0,003	0,3998	0,2131	1	0,1152	2,2051	55,8%
769	Platerów	0,125	0,1751	0	0,3143	0,4993	0,9564	0,1338	2,2039	55,7%
770	Przybiernów	0,3325	0,3071	0	0,3015	0,1243	0,8745	0,2639	2,2038	55,7%
771	Sokołów Podlaski	0,3114	0,3164	0	0,3277	0,0213	0,9581	0,2685	2,2034	55,7%
772	Mirzec	0,1626	0,2941	0	0,2411	0,3279	0,9447	0,2315	2,2019	55,7%
773	Aleksandrów	0,0258	0,212	0	0,3482	0,5378	1	0,0781	2,2019	55,7%
774	Sękowa	0,1414	0,1655	0	0,4217	0,3524	0,9549	0,1659	2,2018	55,7%
775	Raciąż	0,2776	0,4189	0	0,2989	0,0678	1	0,1386	2,2018	55,7%
776	Zakrzewo	0,2536	0,4163	0	0,3377	0	0,9868	0,2073	2,2017	55,7%
777	Jemielnica	0,2367	0,3688	0	0,1598	0,1633	0,9806	0,2925	2,2017	55,7%
778	Olszówka	0,2052	0,4229	0	0,3293	0,1426	0,9596	0,1414	2,201	55,7%
779	Sośnie	0,2375	0,2901	0,0051	0,3198	0,1561	1	0,1919	2,2005	55,7%
780	Łuków	0,1762	0,3392	0	0,3614	0,1197	0,9969	0,2068	2,2002	55,7%
781	Lgota Wielka	0,2578	0,2973	0	0,2161	0,1832	0,9432	0,3025	2,2001	55,7%
782	Maszewo	0,363	0,336	0	0,1623	0,1498	0,9735	0,2154	2,2	55,6%
783	Czeremcha	0,3786	0,3397	0	0,1066	0,1557	0,942	0,2774	2,2	55,6%
784	Janów Podlaski	0,2169	0,4168	0	0,2834	0,1316	0,9987	0,152	2,1994	55,6%
785	Rychliki	0,2414	0,3294	0	0,5438	0	0,9779	0,1063	2,1988	55,6%
786	Baranów	0,4402	0,2057	0	0,2085	0,0194	0,9823	0,3417	2,1978	55,6%
787	Wądroże Wielkie	0,2836	0,177	0	0,269	0,3534	0,891	0,2232	2,1972	55,6%
788	Gubin	0,3429	0,3429	0	0,2578	0,0419	0,995	0,2161	2,1966	55,6%
789	Konstantynów	0,1201	0,1992	0	0,2666	0,5192	0,9652	0,1258	2,1961	55,5%
790	Gomunice	0,3351	0,2022	0	0,145	0,1705	0,9616	0,3812	2,1956	55,5%
791	Czudec	0,1319	0,238	0	0,2723	0,3144	0,9734	0,265	2,195	55,5%
792	Sokoły	0,2431	0,3307	0	0,4084	0,0676	0,9821	0,1628	2,1947	55,5%
793	Łąck	0,4841	0,1929	0	0,217	0,004	0,9582	0,338	2,1942	55,5%
794	Gorzycze	0,3438	0,2625	0	0,1061	0,211	0,9327	0,3375	2,1936	55,5%
795	Górno	0,1366	0,2664	0	0,3664	0,2565	0,9479	0,2196	2,1934	55,5%
796	Masłowice	0,3111	0,2668	0	0,2089	0	1	0,4052	2,192	55,4%
797	Rajcza	0,2583	0,2218	0	0,2816	0,2049	0,9491	0,2762	2,1919	55,4%
798	Dąbrówka	0,3714	0,1574	0	0,3691	0,0824	0,8935	0,3179	2,1917	55,4%
799	Białośliwie	0,2647	0,3305	0	0,3371	0,1122	0,9535	0,1935	2,1915	55,4%
800	Sadowne	0,1344	0,2518	0	0,4579	0,2335	0,9161	0,1976	2,1913	55,4%
801	Osjaków	0,2166	0,1868	0	0,3839	0,2559	0,9344	0,2132	2,1908	55,4%
802	Kolczygłowy	0,3411	0,3432	0	0,2379	0,2072	0,8968	0,1639	2,1901	55,4%
803	Dobryszycze	0,3882	0,2158	0	0,2699	0,0377	0,9521	0,3253	2,189	55,4%
804	Wierzchosławice	0,4256	0,2254	0	0,1666	0,0823	0,9457	0,3432	2,1888	55,4%
805	Grodziec	0,1386	0,3502	0	0,3528	0,2129	0,9857	0,1484	2,1886	55,4%
806	Adamów	0,1159	0,3207	0	0,2542	0,3741	0,9835	0,14	2,1884	55,4%
807	Trąbki Wielkie	0,2905	0,3003	0	0,402	0,0277	0,906	0,2609	2,1874	55,3%
808	Świątajno	0,2093	0,3257	0	0,5657	0,0207	0,957	0,1085	2,1869	55,3%
809	Bodzanów	0,2786	0,1721	0,0187	0,2661	0,2214	0,9547	0,2749	2,1865	55,3%
810	Kowal	0,2113	0,1883	0	0,5337	0,1943	0,9221	0,1358	2,1855	55,3%
811	Piekoszków	0,3425	0,2692	0	0,2399	0,1035	0,9406	0,2898	2,1855	55,3%
812	Tomice	0,2606	0,2582	0	0,3294	0,1153	0,9402	0,2817	2,1854	55,3%
813	Koźminek	0,1814	0,2383	0	0,4342	0,0914	0,9615	0,2785	2,1853	55,3%
814	Jeziora Wielkie	0,2878	0,254	0	0,4937	0	0,9934	0,156	2,1849	55,3%
815	Wierzbinek	0,5772	0,1827	0	0,276	0,0766	0,9659	0,1062	2,1846	55,3%
816	Rogowo	0,3168	0,2759	0	0,4093	0,0243	0,9846	0,1736	2,1845	55,3%
817	Bielany	0,089	0,2422	0	0,2883	0,4773	0,9527	0,1349	2,1844	55,3%
818	Wiśniew	0,2491	0,367	0	0,2921	0,089	0,979	0,2074	2,1836	55,2%
819	Witonia	0,2445	0,2714	0	0,3226	0,1937	0,9266	0,2246	2,1834	55,2%
820	Klimontów	0,0686	0,2562	0	0,5531	0,2599	0,924	0,1213	2,1831	55,2%
821	Czarnków	0,2635	0,261	0	0,396	0,0348	0,9423	0,2848	2,1824	55,2%
822	Aleksandrów	0,1041	0,2661	0	0,4138	0,3067	0,9501	0,1413	2,1821	55,2%
823	Dębowa Łąka	0,2515	0,3522	0	0,3337	0,1553	0,9624	0,1256	2,1807	55,2%
824	Firlej	0,118	0,2416	0	0,3781	0,3725	0,9519	0,1185	2,1806	55,2%
825	Pozezdrze	0,2816	0,2522	0	0,3943	0,1082	0,9651	0,1789	2,1803	55,1%
826	Banie	0,3207	0,2941	0	0,3139	0,0958	0,9738	0,1817	2,18	55,1%
827	Lelów	0,1965	0,2442	0,0136	0,4058	0,2211	0,9169	0,1818	2,1799	55,1%
828	Skarżysko-	0,2605	0,2554	0	0,4313	0,003	0,9179	0,3112	2,1793	55,1%

	Kościelne									
829	Grybów	0,1256	0,3513	0	0,4332	0,1198	1	0,1488	2,1787	55,1%
830	Miastków Kościelny	0,2256	0,3337	0	0,2951	0,1272	0,9035	0,2932	2,1783	55,1%
831	Świątajno	0,3072	0,1978	0	0,4205	0,1015	0,9455	0,2047	2,1772	55,1%
832	Godziszów	0,0696	0,2864	0	0,2939	0,4395	0,9412	0,1461	2,1767	55,1%
833	Paszowice	0,4188	0,2624	0,0116	0,2167	0,0364	0,9737	0,2571	2,1767	55,1%
834	Kocierzew Południowy	0,1216	0,2693	0	0,5882	0,0743	0,9822	0,141	2,1766	55,1%
835	Rzeczonica	0,3028	0,2077	0,0082	0,2374	0,3379	0,9128	0,169	2,1758	55,0%
836	Bargłów Kościelny	0,1482	0,2829	0	0,3998	0,3165	0,942	0,0863	2,1757	55,0%
837	Siemysł	0,4437	0,1739	0	0,2978	0,0504	0,9801	0,2298	2,1757	55,0%
838	Sieciechów	0,3502	0,3274	0	0,2341	0,0131	0,9616	0,2888	2,1752	55,0%
839	Sońsk	0,2912	0,3252	0	0,2961	0,0132	0,96	0,289	2,1747	55,0%
840	Krynice	0,1467	0,2374	0	0,489	0,1903	0,9845	0,1267	2,1746	55,0%
841	Ułęż	0,1345	0,1869	0	0,3296	0,3508	0,9989	0,1738	2,1745	55,0%
842	Domaszowice	0,3076	0,2882	0	0,214	0,212	0,9203	0,2318	2,1739	55,0%
843	Suloszowa	0,1794	0,4098	0	0,3057	0,1071	0,9686	0,2014	2,172	54,9%
844	Łomazy	0,1779	0,3469	0	0,333	0,2161	0,9579	0,1402	2,172	54,9%
845	Siemkowice	0,2495	0,4141	0	0,1819	0,1679	0,958	0,2002	2,1716	54,9%
846	Książpól	0,1247	0,439	0	0,3546	0,1432	1	0,1098	2,1713	54,9%
847	Przeworsk	0,1632	0,2708	0	0,4123	0,1289	0,9891	0,207	2,1713	54,9%
848	Wojciechów	0,1583	0,2512	0	0,4689	0,1478	0,9572	0,1877	2,1711	54,9%
849	Szypłiszki	0,2689	0,163	0	0,5243	0,1814	0,9062	0,127	2,1708	54,9%
850	Kuźnica	0,2156	0,4089	0	0,3249	0,0185	0,9617	0,2408	2,1704	54,9%
851	Orchowo	0,1984	0,1923	0	0,6602	0,0056	0,9679	0,1452	2,1696	54,9%
852	Besko	0,1111	0,2668	0	0,4198	0,2246	0,9807	0,1664	2,1694	54,9%
853	Kraśnik	0,2381	0,251	0	0,2255	0,2629	0,9778	0,2141	2,1694	54,9%
854	Siedlisko	0,1681	0,2913	0	0,4566	0,1714	0,9127	0,1692	2,1693	54,9%
855	Stryśzów	0,2392	0,2807	0	0,2821	0,1572	0,9422	0,2673	2,1687	54,9%
856	Pakoślawice	0,3253	0,07	0	0,3069	0,2067	0,9564	0,303	2,1683	54,8%
857	Kiernozia	0,2438	0,2819	0,0786	0,2909	0,1343	0,9882	0,1504	2,1681	54,8%
858	Nowa Brzeźnica	0,2615	0,2644	0	0,083	0,3827	0,9546	0,2217	2,1679	54,8%
859	Gać	0,1928	0,2362	0	0,4219	0,1896	0,9872	0,14	2,1677	54,8%
860	Sadowie	0,1781	0,1653	0	0,5131	0,159	0,9601	0,1918	2,1674	54,8%
861	Wierzbica	0,1948	0,2082	0	0,2249	0,4593	0,9322	0,1475	2,1669	54,8%
862	Tuchomie	0,2495	0,2543	0	0,3328	0,2211	0,9583	0,1507	2,1667	54,8%
863	Smętowo Graniczne	0,2388	0,211	0	0,3155	0,2633	0,9393	0,1984	2,1663	54,8%
864	Biskupiec	0,159	0,2744	0	0,4254	0,2806	0,9171	0,1086	2,1651	54,8%
865	Banie Mazurskie	0,1654	0,2963	0	0,5764	0,02	0,9794	0,1274	2,1649	54,8%
866	Wilków	0,4374	0,193	0	0,2912	0,0614	0,951	0,2305	2,1645	54,8%
867	Czarna	0,2808	0,1683	0	0,2461	0,2701	0,9321	0,2669	2,1643	54,7%
868	Baruchowo	0,1794	0,4377	0,0138	0,3787	0,0542	0,9688	0,1313	2,1639	54,7%
869	Zduny	0,3396	0,2458	0	0,2621	0,1584	0,9216	0,2362	2,1637	54,7%
870	Koszyce	0,1938	0,1655	0	0,5218	0,1633	0,9773	0,1413	2,163	54,7%
871	Przelewice	0,3724	0,1818	0	0,3331	0,2366	0,8995	0,1396	2,163	54,7%
872	Leśna Podlaska	0,0941	0,1904	0	0,3478	0,4515	0,9617	0,1169	2,1624	54,7%
873	Topółka	0,1544	0,3372	0	0,3598	0,1902	0,9954	0,125	2,162	54,7%
874	Starcza	0,3079	0,3247	0	0,0233	0,2154	0,9563	0,3343	2,1619	54,7%
875	Kłoczew	0,1487	0,3424	0	0,362	0,1843	0,9838	0,1404	2,1616	54,7%
876	Potok Wielki	0,1442	0,2704	0,0913	0,2134	0,3409	0,9487	0,1525	2,1614	54,7%
877	Przodkowo	0,2509	0,1836	0	0,4933	0,0686	0,9107	0,2534	2,1605	54,6%
878	Mietków	0,5222	0,1581	0	0,2504	0,04	0,9296	0,2597	2,16	54,6%
879	Gąsawa	0,3781	0,1354	0	0,3758	0,0808	0,9904	0,1993	2,1598	54,6%
880	Rąbino	0,3639	0,2215	0	0,511	0,0188	0,9035	0,1388	2,1575	54,6%
881	Wielopole Skrzyńskie	0,0431	0,2063	0	0,3964	0,5024	0,9006	0,1081	2,1569	54,6%
882	Obrowo	0,3322	0,1532	0	0,3834	0,0926	0,8639	0,3313	2,1566	54,6%
883	Świnice Warckie	0,1817	0,2846	0	0,2952	0,2372	0,9696	0,1874	2,1557	54,5%
884	Rozdrażew	0,2685	0,3822	0	0,2813	0,0364	0,9891	0,1977	2,1552	54,5%
885	Kamionka Wielka	0,1786	0,2401	0	0,3408	0,1381	0,9748	0,2818	2,1542	54,5%
886	Podogrodzie	0,1693	0,3063	0	0,4763	0,0872	0,9431	0,1719	2,1541	54,5%
887	Wadowice Górne	0,2385	0,3279	0	0,2764	0,08	0,9708	0,2595	2,1531	54,5%
888	Małkinia Górna	0,3366	0,2689	0	0,2484	0,0686	0,9145	0,3151	2,1521	54,4%
889	Żołynia	0,2301	0,287	0	0,3211	0,1505	0,9328	0,2303	2,1518	54,4%

890	Chrostkowo	0,2513	0,3526	0	0,3893	0,0543	1	0,1041	2,1516	54,4%
891	Niegostawice	0,3865	0,2912	0	0,3569	0,0399	0,9271	0,1496	2,1512	54,4%
892	Mikołajki Pomorskie	0,2328	0,3529	0	0,3617	0,1522	0,9501	0,1014	2,1511	54,4%
893	Baligród	0,2734	0,1889	0	0,5868	0,0245	0,9459	0,1311	2,1506	54,4%
894	Repki	0,2539	0,317	0	0,3039	0,1206	0,9578	0,1973	2,1505	54,4%
895	Potęgowo	0,2609	0,1766	0	0,3292	0,2964	0,9136	0,1732	2,1499	54,4%
896	Badkowo	0,2905	0,3414	0	0,3371	0,0373	0,9722	0,1706	2,1491	54,4%
897	Rytro	0,18	0,2762	0	0,3894	0,162	0,9716	0,1697	2,1489	54,4%
898	Siekierczyn	0,4566	0,1875	0	0,1981	0	0,9513	0,3537	2,1472	54,3%
899	Raciążek	0,2532	0,2227	0	0,3954	0,1421	0,9289	0,2047	2,147	54,3%
900	Jedlińsk	0,2478	0,2749	0	0,3945	0	0,9651	0,2647	2,147	54,3%
901	Fałków	0,1578	0,36	0	0,2663	0,2492	0,9619	0,1516	2,1468	54,3%
902	Sabnie	0,2743	0,2561	0	0,3236	0,0944	0,9513	0,2471	2,1468	54,3%
903	Stara Kiszewa	0,1332	0,2156	0	0,4083	0,3232	0,9184	0,1473	2,146	54,3%
904	Mykanów	0,2877	0,2842	0	0,2044	0,1047	0,9	0,3643	2,1453	54,3%
905	Dzikowiec	0	0,3434	0	0,4544	0,3153	0,9634	0,0686	2,1451	54,3%
906	Wolanów	0,2367	0,3029	0	0,3362	0,0032	0,9843	0,2818	2,1451	54,3%
907	Jasionówka	0,1834	0,364	0	0,3347	0,1354	0,9514	0,1754	2,1443	54,2%
908	Chąśno	0,2483	0,2382	0	0,4032	0,1027	0,9707	0,1808	2,1439	54,2%
909	Radomin	0,3201	0,1739	0	0,3651	0,1932	0,9288	0,1622	2,1433	54,2%
910	Smółdzino	0,2668	0,313	0	0,2778	0,1306	0,9702	0,1848	2,1432	54,2%
911	Krupski Młyn	0,6182	0,1554	0	0,1823	0	0,9047	0,2822	2,1428	54,2%
912	Sędziejowice	0,3321	0,2813	0	0,2404	0,0304	0,9646	0,2937	2,1425	54,2%
913	Grajewo	0,1829	0,3312	0	0,3542	0,2154	0,9402	0,1168	2,1407	54,1%
914	Milówka	0,2679	0,2475	0	0,2806	0,1852	0,9027	0,2566	2,1405	54,1%
915	Bircza	0,185	0,2652	0	0,4355	0,1509	0,9715	0,132	2,1401	54,1%
916	Wiśniewo	0,2517	0,4024	0	0,2895	0,0032	1	0,1925	2,1393	54,1%
917	Łabunie	0,1274	0,1384	0	0,2774	0,4675	0,9578	0,1698	2,1383	54,1%
918	Markuszów	0,2751	0,1903	0	0,2304	0,3249	0,9143	0,2031	2,1381	54,1%
919	Parchowo	0,171	0,2388	0	0,3162	0,342	0,9403	0,1293	2,1376	54,1%
920	Istebna	0,1675	0,2695	0	0,4078	0,098	0,9549	0,2395	2,1372	54,1%
921	Rybno	0,2737	0,315	0	0,338	0,0389	0,9683	0,2033	2,1372	54,1%
922	Korczew	0,1856	0,3391	0	0,4864	0,0198	0,9541	0,1511	2,1361	54,0%
923	Rusiec	0,4173	0,2206	0	0,2926	0,0114	0,9207	0,2723	2,1349	54,0%
924	Żyraków	0,3332	0,175	0	0,2582	0,1278	0,9232	0,3174	2,1348	54,0%
925	Sitno	0,1917	0,2693	0	0,463	0,0194	0,9547	0,2365	2,1346	54,0%
926	Wierzchowo	0,3868	0,3089	0	0,2476	0,0449	0,9549	0,1913	2,1344	54,0%
927	Nowy Kawęczyn	0,3758	0,257	0	0,2418	0	0,9612	0,2983	2,1341	54,0%
928	Przewóz	0,4258	0,1374	0	0,3098	0,0641	0,971	0,2251	2,1332	54,0%
929	Ryczywół	0,2258	0,3485	0	0,3816	0,0293	0,9518	0,1958	2,1328	53,9%
930	Nowe Miasto nad Wartą	0,3354	0,1918	0	0,3506	0,016	0,9965	0,2424	2,1327	53,9%
931	Drwinia	0,1928	0,2223	0,0479	0,236	0,3018	0,8851	0,2465	2,1324	53,9%
932	Sidra	0,2149	0,2685	0	0,2362	0,3715	0,9323	0,1086	2,132	53,9%
933	Rudnik	0,2805	0,3166	0	0,3182	0,0041	0,9677	0,2447	2,1318	53,9%
934	Małanów	0,3695	0,3338	0	0,2148	0,0427	0,927	0,2423	2,1301	53,9%
935	Maków	0,2728	0,2317	0	0,1711	0,1743	0,945	0,335	2,1299	53,9%
936	Lubań	0,3457	0,2427	0	0,2806	0,0307	0,9682	0,262	2,1299	53,9%
937	Radomsko	0,4014	0,2515	0	0,1694	0	0,9867	0,3206	2,1296	53,9%
938	Krempna	0,2581	0,0833	0	0,3128	0,4533	0,9333	0,0887	2,1295	53,9%
939	Kołaczkowo	0,2404	0,3125	0	0,3715	0,018	0,9872	0,1999	2,1295	53,9%
940	Olszanica	0,2134	0,3432	0	0,2743	0,0972	0,9952	0,206	2,1293	53,9%
941	Baranów	0,2936	0,341	0	0,1907	0,1224	0,9942	0,1864	2,1283	53,8%
942	Fajslawice	0,1734	0,2004	0	0,1733	0,4741	0,9332	0,1738	2,1282	53,8%
943	Iwkowa	0,1028	0,1488	0,0016	0,3417	0,4179	0,92	0,1954	2,1282	53,8%
944	Stubno	0,2027	0,3834	0	0,4493	0,0093	0,9942	0,089	2,1279	53,8%
945	Ślemień	0,306	0,1476	0	0,3207	0,1158	0,9353	0,3022	2,1276	53,8%
946	Kraszewice	0,2429	0,2559	0	0,3205	0,114	0,9669	0,2273	2,1275	53,8%
947	Mucharz	0,3102	0,1717	0,0767	0,2581	0,0773	0,9399	0,2936	2,1275	53,8%
948	Wohyń	0,141	0,2742	0	0,2429	0,3422	1	0,1269	2,1272	53,8%
949	Wierzbica	0,2206	0,1781	0,058	0,2454	0,2527	0,9749	0,1973	2,127	53,8%
950	Stary Lubotyń	0,1656	0,3534	0	0,4313	0,1499	0,952	0,0721	2,1243	53,7%
951	Człuchów	0,2684	0,1884	0	0,3681	0,2074	0,9198	0,1722	2,1243	53,7%
952	Udanin	0,3674	0,2536	0	0,3612	0,023	0,8977	0,22	2,1229	53,7%
953	Chrzypsko Wielkie	0,3201	0,2139	0	0,3346	0,0825	0,9827	0,1884	2,1222	53,7%
954	Poświętne	0,1395	0,204	0	0,3658	0,2639	0,9873	0,1615	2,122	53,7%
955	Dygowo	0,5016	0,1844	0	0,3049	0,0337	0,9038	0,1928	2,1212	53,7%

956	Dźwierzuty	0,2175	0,2648	0	0,472	0,0844	0,9498	0,1325	2,121	53,7%
957	Wierzchlas	0,1765	0,2649	0	0,2735	0,2051	0,9659	0,2345	2,1204	53,6%
958	Łukowica	0,0632	0,2616	0	0,5477	0,1239	0,9974	0,1249	2,1187	53,6%
959	Korczyzna	0,2526	0,3169	0	0,2959	0,0345	0,9432	0,2723	2,1154	53,5%
960	Radymno	0,2134	0,3824	0	0,3763	0,0422	0,9731	0,1273	2,1147	53,5%
961	Sławno	0,2599	0,23	0	0,2769	0,235	0,9298	0,1826	2,1142	53,5%
962	Wróblew	0,3609	0,371	0	0,2183	0	0,9509	0,2129	2,114	53,5%
963	Bystra-Sidzina	0,0916	0,1199	0	0,5307	0,2499	0,962	0,1599	2,114	53,5%
964	Rymań	0,4564	0,1168	0	0,3969	0,0551	0,9305	0,1579	2,1136	53,5%
965	Smyków	0,0903	0,37	0	0,3356	0,2158	0,9791	0,1226	2,1134	53,5%
966	Ciepielów	0,1368	0,4759	0	0,4099	0,0294	0,9497	0,1117	2,1134	53,5%
967	Magnuszew	0,217	0,3141	0	0,3004	0,1011	0,9935	0,1872	2,1133	53,5%
968	Pawonków	0,2345	0,3855	0	0,2677	0,0788	0,961	0,1853	2,1128	53,4%
969	Sokolniki	0,2638	0,3398	0	0,1949	0,0883	1	0,225	2,1118	53,4%
970	Gizałki	0,1702	0,3039	0	0,3729	0,1954	0,9373	0,1319	2,1116	53,4%
971	Kowiesy	0,23	0,2792	0	0,4604	0	0,9416	0,1994	2,1106	53,4%
972	Jeżów	0,2961	0,2876	0	0,3605	0,0038	0,9307	0,2318	2,1105	53,4%
973	Izbicko	0,3374	0,3845	0	0,104	0,101	0,9278	0,2556	2,1103	53,4%
974	Nurzec-Stacja	0,2282	0,3279	0	0,3486	0,1137	0,9114	0,1801	2,1099	53,4%
975	Raniżów	0,1322	0,3595	0	0,3393	0,1592	0,9597	0,1597	2,1096	53,4%
976	Łańcut	0,2045	0,3186	0	0,2266	0,1061	0,9802	0,2734	2,1094	53,4%
977	Sieradz	0,3075	0,2066	0	0,3062	0,0134	0,9626	0,3129	2,1092	53,4%
978	Puńsk	0,3104	0,1346	0	0,2288	0,413	0,8762	0,1459	2,1089	53,3%
979	Łąpsze Niżne	0,1847	0,3077	0	0,3694	0,201	0,9561	0,0899	2,1088	53,3%
980	Trawniki	0,2174	0,3052	0	0,2704	0,1298	0,9653	0,2207	2,1088	53,3%
981	Pruszcz	0,2419	0,3026	0,0222	0,3266	0,0168	0,9607	0,2379	2,1087	53,3%
982	Łopuszno	0,1314	0,3103	0	0,2958	0,2205	0,9755	0,1752	2,1087	53,3%
983	Opatów	0,1962	0,1509	0,0098	0,2743	0,242	0,9431	0,2902	2,1065	53,3%
984	Wieprz	0,2208	0,2691	0	0,3093	0,073	0,9514	0,2826	2,1062	53,3%
985	Gruta	0,2451	0,2547	0	0,447	0,0579	0,9518	0,1496	2,1061	53,3%
986	Kolno	0,2863	0,1897	0	0,526	0,0467	0,9279	0,129	2,1056	53,3%
987	Hrubieszów	0,2241	0,1366	0	0,5185	0,1355	0,9754	0,115	2,1051	53,2%
988	Widuchowa	0,2862	0,3525	0	0,3572	0,0186	0,9121	0,1784	2,105	53,2%
989	Kwilcz	0,3356	0,2149	0	0,3351	0,0027	0,9738	0,2419	2,104	53,2%
990	Długosiodło	0,1557	0,2355	0	0,4878	0,1393	0,9327	0,1529	2,1039	53,2%
991	Stara Kamienica	0,3807	0,0802	0	0,3626	0,2187	0,8456	0,2159	2,1037	53,2%
992	Zakrzewo	0,4224	0,1897	0	0,3455	0,0732	0,9653	0,1076	2,1037	53,2%
993	Rokitno	0,1621	0,288	0,0141	0,3152	0,2347	0,983	0,1066	2,1037	53,2%
994	Lipinki	0,1198	0,2644	0	0,3782	0,1912	0,9754	0,1744	2,1034	53,2%
995	Dubeninki	0,1972	0,2567	0,0024	0,5797	0,0116	0,9418	0,1134	2,1028	53,2%
996	Roqóžno	0,241	0,2274	0	0,4147	0,0675	0,9976	0,1536	2,1018	53,2%
997	Krzykosy	0,3051	0,2353	0	0,2862	0,0149	0,9617	0,298	2,1012	53,1%
998	Jaświły	0,2166	0,3765	0	0,4122	0,0528	0,9509	0,092	2,101	53,1%
999	Subkowy	0,3271	0,236	0	0,331	0,0277	0,9291	0,25	2,1009	53,1%
1000	Działdowo	0,2083	0,2919	0	0,3878	0,1227	0,9617	0,1274	2,0998	53,1%
1001	Świerczów	0,2931	0,3246	0	0,2086	0,0797	0,9501	0,2435	2,0996	53,1%
1002	Zabrodzie	0,2877	0,3362	0	0,2663	0	0,9649	0,2442	2,0993	53,1%
1003	Młodzieszyn	0,3098	0,2242	0	0,3439	0,0592	0,871	0,2911	2,0992	53,1%
1004	Pątnów	0,1237	0,3781	0	0,3533	0,1303	0,9484	0,165	2,0988	53,1%
1005	Gostynin	0,1917	0,3403	0	0,3333	0,0183	0,9877	0,2275	2,0988	53,1%
1006	Kolno	0,1173	0,3548	0	0,3778	0,1545	0,9655	0,1286	2,0985	53,1%
1007	Lubiewo	0,2248	0,2349	0	0,3812	0,1136	0,9388	0,2042	2,0975	53,1%
1008	Miejsce Piastowe	0,2525	0,299	0	0,2977	0,0236	0,9442	0,2799	2,0969	53,0%
1009	Stryżawa	0,3067	0,2084	0	0,2777	0,0085	0,911	0,3843	2,0966	53,0%
1010	Lichnowy	0,2154	0,194	0	0,3945	0,1562	0,9491	0,1873	2,0965	53,0%
1011	Lipinki Łużyckie	0,308	0,3018	0	0,2351	0,0115	0,9811	0,2584	2,0959	53,0%
1012	Sorkwity	0,2594	0,1479	0	0,5815	0,0316	0,9128	0,1626	2,0958	53,0%
1013	Góra Św. Małgorzaty	0,2213	0,2528	0	0,3823	0,1447	0,9478	0,1456	2,0945	53,0%
1014	Pacanów	0,1717	0,2626	0	0,4022	0,1581	0,9291	0,1708	2,0945	53,0%
1015	Głowaczów	0,2085	0,3127	0	0,3276	0,0352	0,9677	0,241	2,0927	52,9%
1016	Górzno	0,1598	0,3821	0	0,3386	0,0246	0,9518	0,2356	2,0925	52,9%
1017	Susiec	0,1103	0,2431	0	0,3718	0,2932	0,9602	0,1135	2,0921	52,9%
1018	Fredropol	0,2047	0,2491	0	0,555	0,0547	0,9152	0,1128	2,0915	52,9%
1019	Krasnystaw	0,389	0,3371	0	0,1666	0,0546	0,923	0,2211	2,0914	52,9%
1020	Trzciana	0,1814	0,2507	0	0,1841	0,2829	0,9475	0,2447	2,0913	52,9%
1021	Niwiska	0,1298	0,3789	0	0,2842	0,2128	0,963	0,1219	2,0906	52,9%
1022	Brzyska	0,0917	0,2178	0	0,4042	0,2659	0,971	0,1387	2,0893	52,8%

1023	Łopiennik Górny	0,198	0,333	0	0,3674	0,0495	0,9559	0,1852	2,089	52,8%
1024	Raczki	0,1554	0,3523	0	0,3738	0,0918	0,9543	0,1604	2,088	52,8%
1025	Sierakowice	0,1384	0,2168	0	0,473	0,14	0,9395	0,1801	2,0878	52,8%
1026	Czarna Dąbrówka	0,1428	0,2166	0	0,3909	0,2833	0,9362	0,1178	2,0876	52,8%
1027	Zalesie	0,2547	0,2153	0	0,4081	0,1123	0,9695	0,1271	2,087	52,8%
1028	Ruda Maleniecka	0,1935	0,2611	0	0,2642	0,3024	0,8784	0,187	2,0866	52,8%
1029	Zaręby Kościelne	0,1194	0,3626	0	0,3835	0,1052	0,9346	0,1812	2,0865	52,8%
1030	Lipka	0,199	0,1984	0	0,3865	0,2209	0,9238	0,1575	2,0861	52,8%
1031	Piątnica	0,2212	0,2834	0	0,2489	0,1805	0,974	0,1767	2,0847	52,7%
1032	Nowa Karczma	0,1193	0,2098	0	0,4824	0,1979	0,9708	0,1042	2,0844	52,7%
1033	Janowiec	0,2932	0,2702	0	0,2839	0,0706	0,9068	0,2596	2,0843	52,7%
1034	Wawolnica	0,2579	0,288	0	0,2606	0,1206	0,9665	0,1905	2,0841	52,7%
1035	Słupia Jędrzejowska	0,1549	0,2238	0,0332	0,2331	0,3676	0,9054	0,166	2,084	52,7%
1036	Sarnaki	0,408	0,3296	0	0,2451	0	0,9412	0,1595	2,0834	52,7%
1037	Żarnowiec	0,1729	0,28	0	0,4013	0,0488	1	0,18	2,083	52,7%
1038	Gniewoszów	0,1806	0,3286	0,0066	0,3436	0,0976	0,9764	0,149	2,0824	52,7%
1039	Grunwald	0,261	0,1095	0	0,3864	0,298	0,9198	0,1075	2,0822	52,7%
1040	Czarny Dunajec	0,0968	0,2708	0	0,6214	0,0522	0,9438	0,097	2,082	52,7%
1041	Jordanów	0,1472	0,2969	0	0,3712	0,1354	0,9579	0,1728	2,0814	52,6%
1042	Grębów	0,2577	0,2369	0	0,273	0,1299	0,9547	0,227	2,0792	52,6%
1043	Wilczyn	0,3481	0,2398	0	0,325	0,0347	0,9674	0,1642	2,0792	52,6%
1044	Radziechowy-Wieprz	0,2431	0,2995	0	0,1833	0,047	0,9851	0,3212	2,0792	52,6%
1045	Szydłowo	0,2728	0,2904	0	0,3175	0	0,9879	0,2103	2,0789	52,6%
1046	Drzycim	0,2785	0,2687	0	0,3401	0,0019	0,9784	0,2106	2,0782	52,6%
1047	Ruda-Huta	0,0983	0,2752	0	0,4756	0,1603	0,9567	0,1105	2,0766	52,5%
1048	Nur	0,2041	0,2212	0	0,3027	0,2618	0,8863	0,1992	2,0753	52,5%
1049	Łubnice	0,3202	0,2638	0	0,2452	0,097	0,9214	0,2276	2,0752	52,5%
1050	Hłyżne	0,1132	0,2347	0	0,2135	0,3998	0,9359	0,178	2,0751	52,5%
1051	Gorzkowice	0,3738	0,1605	0	0,0871	0,1449	0,9742	0,3344	2,0749	52,5%
1052	Czarnocin	0,2495	0,3022	0	0,2847	0,1068	0,9415	0,1895	2,0742	52,5%
1053	Goworowo	0,1851	0,3569	0	0,3732	0,0525	0,9377	0,1686	2,074	52,5%
1054	Komańcza	0,3439	0,1491	0	0,4454	0	0,9223	0,2131	2,0738	52,5%
1055	Pionki	0,2167	0,3851	0	0,2879	0	0,9744	0,2095	2,0736	52,5%
1056	Chelmno	0,1803	0,2547	0	0,4102	0,0864	0,9754	0,1665	2,0735	52,4%
1057	Korzenna	0,0944	0,274	0,0044	0,4417	0,1548	0,9969	0,1071	2,0733	52,4%
1058	Boguty-Pianki	0,1463	0,3176	0,0174	0,5167	0	0,9494	0,1258	2,0732	52,4%
1059	Janów	0,2755	0,1852	0	0,2947	0,1311	0,891	0,2946	2,0721	52,4%
1060	Drawsko	0,1839	0,1905	0	0,2154	0,3028	0,9471	0,2305	2,0702	52,4%
1061	Przeworno	0,2391	0,2276	0	0,3522	0,047	0,9528	0,2514	2,0701	52,4%
1062	Srokowo	0,1593	0,1927	0	0,3591	0,2149	0,9794	0,1632	2,0686	52,3%
1063	Sobolew	0,2517	0,3725	0	0,2249	0	0,9852	0,2341	2,0684	52,3%
1064	Kobylin-Borzymy	0,1053	0,3581	0	0,533	0,0328	0,9733	0,0653	2,0678	52,3%
1065	Mieleszyn	0,327	0,2147	0	0,3076	0,0503	0,9607	0,207	2,0673	52,3%
1066	Nowe Miasto	0,1983	0,1888	0	0,2285	0,2321	0,9654	0,2539	2,067	52,3%
1067	Łoniów	0,1467	0,2063	0	0,2366	0,3677	0,9223	0,1872	2,0668	52,3%
1068	Krzęcin	0,3315	0,1373	0	0,2987	0,2267	0,9198	0,1521	2,0661	52,3%
1069	Frysztak	0,1597	0,2272	0	0,355	0,218	0,9126	0,1931	2,0656	52,2%
1070	Łącko	0,0793	0,2296	0	0,4086	0,2507	0,9526	0,144	2,0648	52,2%
1071	Liw	0,2868	0,2783	0	0,25	0	0,9808	0,2687	2,0646	52,2%
1072	Dzwola	0,1014	0,271	0	0,2688	0,3371	0,9551	0,1306	2,064	52,2%
1073	Bieliny	0,1132	0,2452	0,0766	0,3947	0,106	0,9294	0,198	2,0631	52,2%
1074	Jaślika	0,0879	0,1624	0	0,544	0,1851	1	0,0836	2,063	52,2%
1075	Damaśławek	0,2742	0,2408	0	0,3844	0,0153	0,9608	0,1875	2,063	52,2%
1076	Kuślin	0,2846	0,2301	0	0,3062	0,0239	0,9887	0,228	2,0615	52,1%
1077	Stare Juchy	0,2861	0,249	0	0,4232	0,028	0,9531	0,121	2,0604	52,1%
1078	Policzna	0,1713	0,2099	0	0,3056	0,1355	0,9784	0,2594	2,0601	52,1%
1079	Bytnica	0,3883	0,0827	0	0,3733	0	0,945	0,2707	2,06	52,1%
1080	Zakrzew	0,1115	0,3545	0	0,2415	0,328	0,9382	0,0854	2,0591	52,1%
1081	Szulborze Wielkie	0,1599	0,3932	0	0,2178	0,1097	1	0,1784	2,059	52,1%
1082	Piecki	0,2573	0,1981	0	0,3616	0,1259	0,9296	0,1863	2,0588	52,1%
1083	Kamień	0,2044	0,2634	0	0,4043	0,0614	0,9608	0,1642	2,0585	52,1%
1084	Chorkówka	0,1907	0,3156	0	0,2032	0,1341	0,9859	0,2284	2,0579	52,1%

1085	Trzebielino	0,2396	0,2976	0	0,2923	0,0772	0,9926	0,1578	2,0571	52,0%
1086	Kuczbork-Osada	0,2764	0,2275	0	0,2731	0,1963	0,9692	0,1143	2,0568	52,0%
1087	Maciejowice	0,2356	0,3226	0	0,2102	0,1061	0,9671	0,2147	2,0563	52,0%
1088	Obyrte	0,1796	0,251	0	0,3025	0,2138	0,9391	0,1691	2,0551	52,0%
1089	Brańsk	0,1684	0,3082	0	0,3539	0,1543	0,978	0,0922	2,055	52,0%
1090	Kurzętnik	0,1805	0,2433	0	0,3527	0,1927	0,9322	0,153	2,0544	52,0%
1091	Waganiec	0,2549	0,227	0	0,3922	0,0631	0,9607	0,1563	2,0542	52,0%
1092	Damnica	0,2993	0,2185	0	0,2504	0,1568	0,9495	0,1792	2,0537	51,9%
1093	Wielowieś	0,3073	0,2372	0	0,2393	0,0335	0,9902	0,2441	2,0516	51,9%
1094	Skrzyszów	0,3113	0,2306	0	0,2739	0,0848	0,8928	0,2581	2,0515	51,9%
1095	Ruja	0,3199	0,1289	0	0,4582	0,0069	0,9474	0,1894	2,0507	51,9%
1096	Warlubie	0,2646	0,2716	0	0,2988	0,0893	0,9661	0,1602	2,0506	51,9%
1097	Wyszki	0,1975	0,3121	0	0,3519	0,1556	0,932	0,1007	2,0498	51,8%
1098	Karniewo	0,2011	0,2727	0	0,3626	0,0505	0,932	0,2301	2,049	51,8%
1099	Wiązownica	0,1642	0,2476	0	0,4036	0,0972	0,9544	0,1819	2,0489	51,8%
1100	Łączna	0,2099	0,1362	0	0,3194	0,2016	0,9104	0,2707	2,0482	51,8%
1101	Lasowice Wielkie	0,2289	0,4222	0	0,0772	0,2009	0,9326	0,1861	2,0479	51,8%
1102	Trzebiel	0,2963	0,3097	0	0,155	0,1067	0,9976	0,1815	2,0468	51,8%
1103	Zbuczyn	0,1714	0,2392	0	0,4596	0,0366	0,9579	0,1817	2,0464	51,8%
1104	Wąsewo	0,1742	0,299	0	0,4117	0,0701	0,9469	0,1438	2,0457	51,7%
1105	Podewórze	0,14	0,3514	0	0,2282	0,3243	0,8973	0,1033	2,0445	51,7%
1106	Lubomino	0,1357	0,2719	0	0,3087	0,2658	0,9795	0,0828	2,0444	51,7%
1107	Boleszkowice	0,4864	0,2674	0	0,1369	0,0034	0,9878	0,1624	2,0443	51,7%
1108	Jastrzab	0,146	0,1251	0	0,2428	0,3795	0,9587	0,1919	2,044	51,7%
1109	Tłuchowo	0,2034	0,2431	0	0,3375	0,1059	0,9945	0,1594	2,0438	51,7%
1110	Wyrki	0,1504	0,2171	0	0,3075	0,2737	0,9817	0,1134	2,0438	51,7%
1111	Kalinowo	0,1661	0,2286	0	0,4264	0,1368	0,9667	0,1191	2,0437	51,7%
1112	Kraśniczyn	0,3078	0,331	0	0,2683	0,034	0,9277	0,1745	2,0433	51,7%
1113	Zbójna	0,1386	0,2554	0	0,3421	0,288	0,9428	0,0749	2,0418	51,6%
1114	Lututów	0,2295	0,3468	0	0,2413	0,0507	0,9522	0,2207	2,0412	51,6%
1115	Platerówka	0,4827	0,1512	0	0,1639	0	0,9958	0,2475	2,0411	51,6%
1116	Turobin	0,0908	0,2903	0	0,2777	0,3034	0,9763	0,1025	2,041	51,6%
1117	Kętrzyn	0,2323	0,0901	0,0004	0,5371	0,1114	0,8949	0,1746	2,0408	51,6%
1118	Marianowo	0,1612	0,2055	0	0,2989	0,2234	0,9618	0,1895	2,0403	51,6%
1119	Krasnosielc	0,1074	0,3367	0,011	0,3872	0,1095	0,972	0,1161	2,0399	51,6%
1120	Rojewo	0,3444	0,2493	0	0,2998	0,002	0,9683	0,1756	2,0394	51,6%
1121	Rososz	0,0893	0,2128	0	0,2352	0,3739	0,9958	0,132	2,039	51,6%
1122	Krzymów	0,25	0,2122	0	0,3623	0,0301	0,9265	0,2562	2,0373	51,5%
1123	Radecznicza	0,1539	0,2798	0	0,2353	0,2179	0,9986	0,1517	2,0372	51,5%
1124	Poronin	0,2162	0,1817	0	0,4078	0,1051	0,9417	0,1836	2,0361	51,5%
1125	Kolsko	0,2204	0,261	0	0,3471	0,1577	0,9042	0,145	2,0354	51,5%
1126	Warnice	0,2361	0,0983	0,2468	0,2444	0,1125	0,9353	0,1603	2,0337	51,4%
1127	Dydnia	0,1154	0,2502	0	0,2693	0,2795	0,9658	0,1534	2,0336	51,4%
1128	Domaniów	0,2962	0,2322	0	0,3282	0,0296	0,9253	0,222	2,0335	51,4%
1129	Główczyce	0,2025	0,205	0	0,4005	0,1314	0,954	0,14	2,0334	51,4%
1130	Gręboszów	0,1941	0,1702	0	0,2885	0,1674	0,9794	0,2337	2,0333	51,4%
1131	Łęczycze	0,1845	0,2546	0,0066	0,3968	0,0839	0,9521	0,1546	2,0331	51,4%
1132	Hańsk	0,1173	0,318	0	0,3944	0,0495	0,9873	0,1652	2,0317	51,4%
1133	Ulan-Majorat	0,0798	0,174	0	0,243	0,3998	0,9801	0,155	2,0317	51,4%
1134	Przerośl	0,2362	0,1064	0	0,4422	0,1687	0,9574	0,12	2,0309	51,4%
1135	Władysławów	0,2662	0,3124	0	0,2302	0,0082	0,9777	0,2352	2,0299	51,3%
1136	Trzcianne	0,078	0,2549	0	0,4654	0,2077	0,9626	0,0608	2,0294	51,3%
1137	Kozłów	0,1628	0,2552	0	0,3812	0,0813	0,9327	0,2159	2,0291	51,3%
1138	Gostycyn	0,1729	0,2498	0	0,4227	0,0415	0,951	0,1911	2,029	51,3%
1139	Markowa	0,2689	0,3091	0	0,3358	0,013	0,933	0,1687	2,0285	51,3%
1140	Kowala	0,2479	0,1566	0	0,3469	0,017	1	0,2595	2,0279	51,3%
1141	Grodzisk	0,2003	0,2622	0	0,3058	0,1823	0,9479	0,1292	2,0277	51,3%
1142	Nowy Targ	0,0796	0,2635	0	0,4878	0,1229	0,9426	0,13	2,0264	51,3%
1143	Jabłonka	0,1315	0,383	0	0,3102	0,089	0,9539	0,1582	2,0258	51,2%
1144	Rzewnie	0,2657	0,2909	0	0,2745	0,0245	0,9886	0,1807	2,0249	51,2%
1145	Łatowicz	0,1737	0,3202	0	0,3388	0,024	0,9755	0,1923	2,0245	51,2%
1146	Osiek Jasielski	0,1114	0,2505	0	0,4305	0,1574	0,9584	0,1157	2,0239	51,2%
1147	Kodrąb	0,1906	0,3054	0	0,3323	0,0112	0,9718	0,2122	2,0235	51,2%
1148	Lipno	0,173	0,292	0	0,3437	0,1002	0,9683	0,1452	2,0224	51,2%
1149	Radowo Małe	0,2986	0,2433	0	0,33	0,0025	0,9634	0,1844	2,0222	51,2%
1150	Tuczna	0,0854	0,1534	0	0,3242	0,4245	0,9391	0,095	2,0216	51,1%
1151	Giby	0,3956	0,2547	0	0,204	0	0,9314	0,2358	2,0215	51,1%
1152	Iwierzycze	0,1649	0,2171	0	0,2736	0,1342	0,9791	0,2523	2,0212	51,1%

1153	Borki	0,0685	0,1895	0	0,377	0,2866	0,974	0,1255	2,0211	51,1%
1154	Brudzeń Duży	0,2403	0,1706	0	0,3045	0,0803	0,9232	0,3022	2,0211	51,1%
1155	Stare Kurowo	0,2011	0,2713	0	0,2681	0,0878	0,961	0,2308	2,0201	51,1%
1156	Gowarczów	0,1533	0,3449	0	0,3164	0,0291	1	0,1763	2,02	51,1%
1157	Niegowa	0,1455	0,2065	0,0131	0,1728	0,3631	0,9373	0,1812	2,0195	51,1%
1158	Budzów	0,1131	0,3448	0	0,3389	0	1	0,2215	2,0183	51,1%
1159	Haczów	0,1791	0,3501	0	0,2446	0,0461	0,9825	0,2139	2,0163	51,0%
1160	Sieroszewice	0,206	0,1914	0	0,321	0,0792	0,9643	0,2535	2,0154	51,0%
1161	Horyniec-Zdrój	0,2497	0,2716	0	0,2987	0,0995	0,9434	0,1516	2,0145	51,0%
1162	Mniszków	0,2986	0,1388	0	0,3113	0,1424	0,9572	0,166	2,0143	51,0%
1163	Burzenin	0,2683	0,2401	0	0,395	0	0,9235	0,1872	2,0141	50,9%
1164	Rachanie	0,1517	0,4136	0	0,284	0,0767	0,9599	0,1281	2,014	50,9%
1165	Rutki	0,1991	0,2337	0	0,3919	0,0721	1	0,1169	2,0137	50,9%
1166	Rybno	0,2256	0,1857	0	0,2692	0,2014	0,9652	0,1665	2,0136	50,9%
1167	Gorlice	0,1811	0,2676	0	0,2857	0,113	0,9513	0,2149	2,0136	50,9%
1168	Cieszków	0,2339	0,1818	0	0,3408	0,0757	0,9385	0,2415	2,0122	50,9%
1169	Płoskinia	0,4517	0,1046	0,0189	0,4355	0	0,8647	0,1367	2,0121	50,9%
1170	Gzy	0,1713	0,2294	0	0,3692	0,1221	0,9453	0,1729	2,0102	50,8%
1171	Miasteczko Krajeńskie	0,2738	0,2684	0	0,2618	0,0977	0,9157	0,1908	2,0082	50,8%
1172	Chmielno	0,1592	0,1468	0	0,4383	0,1716	0,9202	0,1719	2,008	50,8%
1173	Świecie nad Osą	0,2837	0,2094	0	0,357	0,0901	0,9712	0,095	2,0064	50,8%
1174	Sterdyń	0,2363	0,3315	0,0566	0,1416	0,0304	0,9569	0,2526	2,0059	50,7%
1175	Cewice	0,2359	0,1609	0,0216	0,5049	0,0474	0,9137	0,1205	2,0049	50,7%
1176	Pawłów	0,0833	0,241	0	0,339	0,2314	0,9202	0,1897	2,0046	50,7%
1177	Boniewo	0,1073	0,4807	0	0,293	0,1269	0,9196	0,077	2,0045	50,7%
1178	Borowie	0,222	0,3529	0	0,1965	0,1002	0,8954	0,2368	2,0038	50,7%
1179	Godzianów	0,2047	0,2299	0,0128	0,1643	0,1879	0,9701	0,2337	2,0034	50,7%
1180	Nagłowice	0,1757	0,2601	0	0,3809	0,1454	0,8987	0,1418	2,0026	50,7%
1181	Pawłowiczki	0,2867	0,3827	0	0,1437	0,0052	0,9673	0,2165	2,0021	50,6%
1182	Piątek	0,2544	0,2963	0	0,3165	0	0,914	0,2188	2	50,6%
1183	Rakszawa	0,2271	0,2773	0	0,2964	0,0468	0,9934	0,1588	1,9998	50,6%
1184	Stary Dzierżoń	0,2152	0,1762	0	0,4313	0,0959	0,98	0,0999	1,9985	50,6%
1185	Trzeszczany	0,1753	0,1969	0	0,4374	0,111	0,9675	0,1095	1,9976	50,5%
1186	Łososina Dolna	0,1411	0,1893	0	0,5151	0,0456	0,9511	0,1551	1,9973	50,5%
1187	Mniów	0,0717	0,2695	0	0,4152	0,1841	0,9252	0,1313	1,997	50,5%
1188	Brodnica	0,2499	0,2188	0	0,2935	0,0264	0,9752	0,2332	1,997	50,5%
1189	Książki	0,2654	0,242	0	0,3377	0,0805	0,9324	0,1389	1,9969	50,5%
1190	Winnica	0,2278	0,281	0	0,3171	0,0273	0,9563	0,1873	1,9968	50,5%
1191	Godkowo	0,1879	0,1373	0	0,6014	0	0,9827	0,0868	1,9961	50,5%
1192	Stary Dzików	0,3939	0,122	0	0,401	0,0272	0,9691	0,0828	1,996	50,5%
1193	Szęczyca	0,296	0,1167	0	0,4446	0,0388	0,9296	0,1694	1,9951	50,5%
1194	Świerżno	0,2402	0,0856	0	0,3928	0,1562	0,9268	0,1927	1,9943	50,4%
1195	Sobków	0,1723	0,3285	0	0,1565	0,1363	0,9858	0,2146	1,994	50,4%
1196	Troszyn	0,2072	0,2722	0	0,3717	0	0,9512	0,1912	1,9935	50,4%
1197	Drużbice	0,2798	0,2482	0	0,2439	0,0411	0,9182	0,2621	1,9933	50,4%
1198	Krościenko nad Dunajcem	0,1851	0,299	0	0,317	0,0715	0,9478	0,1727	1,9931	50,4%
1199	Jednorozec	0,0639	0,3341	0	0,4469	0,1188	0,9392	0,0898	1,9927	50,4%
1200	Naruszewo	0,191	0,2455	0	0,2845	0,1167	1	0,155	1,9927	50,4%
1201	Augustów	0,1396	0,3431	0	0,3178	0,1017	0,9677	0,1226	1,9925	50,4%
1202	Stara Błotnica	0,0946	0,3344	0	0,3777	0,0801	0,9636	0,1417	1,9921	50,4%
1203	Łabowa	0,137	0,1691	0	0,2948	0,2718	0,9819	0,136	1,9906	50,4%
1204	Lanckorona	0,2072	0,2331	0	0,2741	0,0585	0,9874	0,2301	1,9904	50,3%
1205	Bocki	0,2087	0,2787	0	0,4099	0,0191	0,9573	0,1167	1,9904	50,3%
1206	Brzozie	0,2057	0,3169	0	0,1999	0,1109	0,9685	0,1883	1,9902	50,3%
1207	Czerwińsk nad Wisłą	0,1575	0,297	0	0,1913	0,1982	0,9922	0,1539	1,9901	50,3%
1208	Komarówka Podlaska	0,1025	0,1813	0	0,3002	0,334	0,9406	0,1309	1,9895	50,3%
1209	Batorz	0,1115	0,175	0	0,2897	0,3699	0,9158	0,1275	1,9894	50,3%
1210	Kawęczyn	0,1729	0,2905	0	0,2391	0,1079	0,99	0,1886	1,989	50,3%
1211	Trojanów	0,1671	0,3229	0	0,2532	0,0558	0,9964	0,1931	1,9885	50,3%
1212	Mircze	0,2384	0,2957	0	0,3018	0,0654	0,9516	0,1354	1,9883	50,3%
1213	Lipnik	0,1736	0,278	0	0,4822	0	0,9339	0,1197	1,9874	50,3%
1214	Niebylec	0,1333	0,2753	0	0,2726	0,1082	1	0,1979	1,9873	50,3%
1215	Jodłownik	0,1189	0,2075	0	0,4764	0,1224	0,8567	0,2052	1,9871	50,3%
1216	łłowo-Osada	0,1559	0,2529	0	0,4236	0,013	0,9466	0,1945	1,9865	50,2%
1217	Kamiennik	0,3049	0,175	0	0,3845	0,0186	0,9728	0,1302	1,986	50,2%

1218	Wola Mysłowska	0,1317	0,3392	0	0,317	0,0655	0,9872	0,1443	1,9849	50,2%
1219	Gromnik	0,0882	0,202	0	0,371	0,1932	0,983	0,1473	1,9847	50,2%
1220	Dąbrowa Biskupia	0,2493	0,2491	0	0,3426	0,0527	0,9609	0,1298	1,9844	50,2%
1221	Gardeja	0,1986	0,2689	0,0754	0,3655	0,0289	0,9252	0,121	1,9835	50,2%
1222	Dubienka	0,1588	0,3293	0	0,4125	0	0,959	0,1238	1,9834	50,2%
1223	Łąbinowice	0,33	0,1879	0	0,2997	0	0,9613	0,2044	1,9833	50,2%
1224	Wodynie	0,1608	0,2699	0	0,3307	0,1497	0,9031	0,1688	1,983	50,2%
1225	Pacyna	0,1926	0,2851	0	0,3727	0,0128	0,9466	0,1731	1,9829	50,2%
1226	Brzeźno	0,4102	0,2019	0	0,3116	0,0005	0,9497	0,1085	1,9824	50,1%
1227	Szaflary	0,1067	0,2669	0,0339	0,4372	0,1056	0,9364	0,0956	1,9823	50,1%
1228	Pałecznicza	0,1325	0,2311	0	0,334	0,265	0,9498	0,0694	1,9818	50,1%
1229	Bierzwnik	0,2691	0,1809	0,0473	0,2859	0,0175	0,9394	0,2416	1,9817	50,1%
1230	Karsin	0,2295	0,1968	0	0,3997	0,118	0,9095	0,1266	1,9801	50,1%
1231	Miedzna	0,2591	0,2994	0	0,215	0	0,989	0,216	1,9785	50,0%
1232	Pcim	0,1823	0,242	0	0,3162	0,0417	0,9425	0,2516	1,9763	50,0%
1233	Huszlew	0,2249	0,2555	0	0,4685	0,0318	0,9104	0,0847	1,9758	50,0%
1234	Tuczępy	0,3904	0,155	0	0,2635	0,0393	0,9653	0,1618	1,9753	50,0%
1235	Brody	0,1644	0,1481	0	0,361	0,0658	0,9676	0,2683	1,9752	50,0%
1236	Boğoria	0,2807	0,2306	0	0,2759	0,1461	0,9221	0,1156	1,971	49,9%
1237	Nowogródek Pomorski	0,2688	0,3312	0	0,2666	0,0084	0,9256	0,1695	1,9701	49,8%
1238	Świątkowo	0,1915	0,3159	0	0,3121	0,0508	0,9304	0,169	1,9697	49,8%
1239	Sztabin	0,1301	0,2288	0	0,365	0,1916	0,9489	0,1048	1,9692	49,8%
1240	Śniadowo	0,2087	0,2995	0	0,3144	0,0684	0,9774	0,1006	1,969	49,8%
1241	Czerniewice	0,2373	0,2651	0	0,3383	0	0,9544	0,1736	1,9687	49,8%
1242	Szczytniki	0,1498	0,3257	0	0,2804	0,0919	0,9424	0,1781	1,9683	49,8%
1243	Rzaśnik	0,205	0,1972	0	0,3495	0,0462	0,9739	0,195	1,9668	49,7%
1244	Poświętne	0,2344	0,3176	0	0,2822	0,021	1	0,1113	1,9665	49,7%
1245	Czernikowo	0,1178	0,256	0	0,2306	0,3165	0,9044	0,1386	1,9639	49,7%
1246	Sochocin	0,2298	0,1567	0	0,3383	0,0149	0,957	0,2666	1,9633	49,7%
1247	Gidle	0,254	0,1473	0	0,2139	0,1789	0,9133	0,2556	1,963	49,7%
1248	Raków	0,1847	0,2643	0,0572	0,2275	0,1739	0,9001	0,1551	1,9628	49,6%
1249	Działowa Kłoda	0,2111	0,2682	0	0,3136	0,063	0,9618	0,145	1,9627	49,6%
1250	Rzezawa	0,3172	0,1955	0	0,2501	0,0378	0,9349	0,2271	1,9626	49,6%
1251	Opatowiec	0,2234	0,0832	0	0,2902	0,2844	0,9193	0,162	1,9625	49,6%
1252	Ostrowite	0,2238	0,2348	0	0,3321	0,0011	0,9694	0,201	1,9622	49,6%
1253	Wieliczki	0,1805	0,2338	0	0,3607	0,1211	0,9633	0,1026	1,962	49,6%
1254	Parysów	0,1495	0,2888	0	0,3051	0,0938	0,9537	0,17	1,9609	49,6%
1255	Orońsko	0,1951	0,1968	0,0158	0,3416	0,0773	0,9437	0,1906	1,9609	49,6%
1256	Kowale Oleckie	0,1912	0,2876	0,0004	0,3437	0,0551	0,9717	0,1099	1,9596	49,6%
1257	Świątki	0,2349	0,0978	0	0,3892	0,138	0,9396	0,1594	1,9589	49,5%
1258	Zadzim	0,2178	0,3141	0	0,2578	0,0692	0,923	0,1768	1,9587	49,5%
1259	Grabów nad Pilicą	0,246	0,2423	0	0,3059	0	0,9809	0,183	1,9581	49,5%
1260	Andrzejewo	0,1935	0,2366	0	0,3352	0,0957	0,8944	0,2023	1,9577	49,5%
1261	Rejowiec Fabryczny	0,1961	0,1723	0,0109	0,4297	0,0949	0,9271	0,1261	1,9571	49,5%
1262	Ślupia Konecka	0,1016	0,1962	0	0,3491	0,2389	0,9427	0,128	1,9565	49,5%
1263	Grzegorzew	0,1608	0,1802	0	0,2859	0,1779	0,9177	0,2334	1,9559	49,5%
1264	Młynarze	0,3283	0,2025	0	0,2408	0,0249	0,9948	0,1643	1,9556	49,5%
1265	Golymin-Osrodek	0,213	0,2649	0	0,3102	0,0648	0,9597	0,1429	1,9555	49,5%
1266	Szudziałowo	0,3339	0,1938	0	0,349	0,0115	0,9265	0,1401	1,9548	49,4%
1267	Płoniawy-Bramura	0,3502	0,2318	0	0,2757	0,0195	0,909	0,1685	1,9547	49,4%
1268	Czernice Borowe	0,2235	0,2089	0	0,4369	0,0856	0,8789	0,1207	1,9545	49,4%
1269	Bejsce	0,1231	0,3292	0	0,229	0,1965	0,9457	0,1301	1,9536	49,4%
1270	Mszana Dolna	0,0775	0,289	0	0,3904	0,102	0,9528	0,1419	1,9536	49,4%
1271	Dąbrowice	0,4023	0,1813	0	0,2575	0	0,9619	0,1504	1,9534	49,4%
1272	Stary Zamość	0,1875	0,1861	0	0,3736	0,0845	0,9535	0,1675	1,9527	49,4%
1273	Pokrzywnica	0,2988	0,0947	0	0,3455	0,0611	0,9235	0,2281	1,9517	49,4%
1274	Rogowo	0,1613	0,268	0	0,2646	0,1455	0,9903	0,1204	1,9501	49,3%
1275	Gawłuszowice	0,2501	0,2069	0	0,3473	0	0,961	0,1848	1,9501	49,3%
1276	Liniewo	0,1705	0,2594	0	0,365	0,0753	0,9641	0,1155	1,9498	49,3%
1277	Gródek Nad Dunajcem	0,2236	0,1736	0	0,3134	0,154	0,9405	0,1446	1,9497	49,3%
1278	Morzyszczyn	0,2797	0,1816	0	0,3937	0,052	0,8862	0,1549	1,9481	49,3%

1279	Nowy Żmigród	0,0668	0,1595	0,0063	0,3481	0,2806	0,9368	0,1494	1,9475	49,3%
1280	Ślubice	0,1656	0,2109	0	0,2992	0,1521	0,9823	0,1373	1,9474	49,3%
1281	Harasiuki	0,0699	0,2526	0,0013	0,539	0	0,9705	0,114	1,9473	49,3%
1282	Kazanów	0,0985	0,3293	0	0,3031	0,165	0,9688	0,0816	1,9463	49,2%
1283	Wilkołaz	0,1371	0,2825	0	0,1634	0,1928	0,9626	0,2073	1,9457	49,2%
1284	Raclawice	0,1121	0,1857	0	0,4001	0,1702	0,9779	0,0996	1,9456	49,2%
1285	Nielisz	0,1628	0,3035	0	0,4663	0,0184	0,8965	0,0974	1,9449	49,2%
1286	Stromiec	0,1657	0,3341	0	0,2439	0,03	0,9706	0,2004	1,9447	49,2%
1287	Bielice	0,2626	0,2575	0	0,3552	0,1019	0,7943	0,1731	1,9446	49,2%
1288	Zblewo	0,2331	0,1126	0	0,3652	0,1088	0,8858	0,2386	1,9441	49,2%
1289	Czastary	0,2118	0,2387	0,0324	0,2892	0,0281	0,9492	0,1944	1,9438	49,2%
1290	Przytuły	0,1526	0,4258	0	0,2758	0,0619	0,9842	0,0408	1,9411	49,1%
1291	Siemień	0,1073	0,3104	0	0,3725	0,0101	1	0,1401	1,9404	49,1%
1292	Lubień	0,11	0,1809	0	0,3948	0,1181	0,9712	0,1652	1,9402	49,1%
1293	Kielczygłów	0,3536	0,2356	0	0,18	0	0,9095	0,2613	1,94	49,1%
1294	Orły	0,1963	0,2459	0	0,3541	0,0056	0,9732	0,1647	1,9398	49,1%
1295	Rościszewo	0,0621	0,2503	0	0,3892	0,253	0,9015	0,0833	1,9394	49,1%
1296	Ułhówek	0,1501	0,3953	0	0,3966	0,0226	0,8947	0,0794	1,9387	49,0%
1297	Brzeźnica	0,2316	0,2359	0,071	0,2735	0	0,9886	0,1375	1,9381	49,0%
1298	Nowe Piekuty	0,1491	0,2463	0,0073	0,2258	0,2385	0,9508	0,1189	1,9367	49,0%
1299	Lipusz	0,2062	0,1932	0	0,3142	0,0696	0,9714	0,1815	1,9361	49,0%
1300	Domaradz	0,1245	0,2691	0	0,3803	0,0559	0,9686	0,1374	1,9358	49,0%
1301	Szerzyny	0,0645	0,2208	0	0,3821	0,2527	0,8881	0,1267	1,9349	48,9%
1302	Miłoradz	0,2424	0,1708	0,0736	0,2926	0,058	0,9322	0,1637	1,9333	48,9%
1303	Milejczyce	0,2188	0,2534	0	0,3039	0,0555	0,9933	0,108	1,9329	48,9%
1304	Dębowiec	0,1202	0,2615	0	0,3599	0,1135	0,9305	0,1469	1,9325	48,9%
1305	Barciany	0,1795	0,1682	0	0,5801	0,037	0,8702	0,0973	1,9323	48,9%
1306	Chotcza	0,063	0,2426	0	0,3118	0,2278	0,9879	0,0988	1,9319	48,9%
1307	Mała Wieś	0,2097	0,1456	0	0,3316	0,0815	0,978	0,1855	1,9319	48,9%
1308	Łaziska	0,1791	0,253	0	0,3477	0	0,9917	0,1598	1,9313	48,9%
1309	Domanice	0,1499	0,316	0	0,3071	0,0406	0,9869	0,1304	1,9309	48,8%
1310	Rudka	0,2371	0,2946	0	0,183	0,2985	0,7781	0,1395	1,9308	48,8%
1311	Ciechocin	0,2907	0,1552	0	0,3348	0,0863	0,8908	0,1717	1,9295	48,8%
1312	Ludwin	0,3954	0,1216	0	0,2806	0	0,9407	0,1903	1,9286	48,8%
1313	Wizna	0,0822	0,347	0	0,3622	0,0521	0,9927	0,0911	1,9273	48,8%
1314	Wierzbno	0,2625	0,2495	0	0,2126	0,0167	0,9955	0,1894	1,9262	48,7%
1315	Stupsk	0,2011	0,2558	0	0,26	0,07	0,9659	0,1715	1,9243	48,7%
1316	Złota	0,1789	0,2717	0	0,2625	0,076	0,9238	0,2108	1,9237	48,7%
1317	Żytno	0,1105	0,2698	0	0,2935	0,1437	0,973	0,1329	1,9234	48,7%
1318	Łaskarzew	0,1693	0,2328	0,0184	0,2437	0,0132	0,9701	0,2754	1,9229	48,6%
1319	Białopole	0,1563	0,233	0	0,2395	0,2259	0,9491	0,1181	1,9219	48,6%
1320	Sosnówka	0,1127	0,1152	0	0,3929	0,2106	0,9785	0,1097	1,9196	48,6%
1321	Stary Targ	0,2201	0,1426	0	0,4276	0,066	0,9238	0,1391	1,9192	48,5%
1322	Brzuze	0,1652	0,3044	0	0,2893	0,0093	0,9846	0,166	1,9188	48,5%
1323	Baboszewo	0,2243	0,284	0	0,1702	0,0633	0,9952	0,1814	1,9184	48,5%
1324	Krzyszów	0,1084	0,299	0	0,2573	0,1877	0,9419	0,1241	1,9184	48,5%
1325	Galewice	0,2243	0,3391	0	0,1838	0,0099	0,9427	0,2183	1,9181	48,5%
1326	Wielkie Oczy	0,2013	0,2266	0	0,2516	0,221	0,9357	0,0804	1,9166	48,5%
1327	Łubnice	0,1148	0,2099	0	0,3431	0,121	1	0,1275	1,9163	48,5%
1328	Jemielno	0,1849	0,183	0	0,451	0,0371	0,9342	0,1256	1,9158	48,5%
1329	Braszewice	0,1527	0,2028	0	0,4599	0	0,9506	0,1496	1,9156	48,5%
1330	Pierzchnica	0,1724	0,2031	0	0,442	0,0649	0,885	0,1476	1,915	48,4%
1331	Klonowa	0,1999	0,3018	0	0,2668	0,0297	0,9983	0,1181	1,9146	48,4%
1332	Wiżajny	0,182	0,2087	0	0,3918	0,0754	0,9595	0,0961	1,9135	48,4%
1333	Borzytuchom	0,1928	0,2521	0,066	0,2136	0,0754	0,9622	0,1509	1,913	48,4%
1334	Kuryłówka	0,1176	0,2273	0	0,3947	0,0965	0,9753	0,1004	1,9118	48,4%
1335	Miastkowo	0,2143	0,2292	0	0,3502	0,0412	0,9905	0,0861	1,9115	48,4%
1336	Rusinów	0,0824	0,3534	0	0,3225	0,0187	0,9942	0,1396	1,9108	48,3%
1337	Brojce	0,1608	0,1667	0	0,5055	0,0299	0,9158	0,1318	1,9105	48,3%
1338	Kadzidło	0,1535	0,2327	0	0,4204	0,0095	0,9406	0,1531	1,9098	48,3%
1339	Kłwów	0,0828	0,2289	0	0,3774	0,1914	0,9353	0,0937	1,9095	48,3%
1340	Sienno	0,1176	0,3048	0	0,3516	0	0,9837	0,1509	1,9086	48,3%
1341	Horodło	0,2098	0,1595	0	0,2571	0,1685	0,9701	0,1432	1,9082	48,3%
1342	Adamów	0,0978	0,2355	0	0,3063	0,1498	0,9796	0,1389	1,9079	48,3%
1343	Sośno	0,1451	0,1589	0,0028	0,4468	0,0895	0,9701	0,0936	1,9068	48,2%
1344	Dąbrówno	0,2096	0,0965	0	0,3751	0,1804	0,9317	0,1129	1,9062	48,2%
1345	Łapanów	0,2812	0,153	0	0,405	0,0125	0,8489	0,2046	1,9052	48,2%
1346	Zarszyn	0,1989	0,173	0	0,3376	0,0471	0,9116	0,2362	1,9044	48,2%
1347	Niedźwiada	0,1145	0,2488	0	0,2988	0,1631	0,9505	0,1283	1,904	48,2%

1348	Biała	0,1877	0,2664	0,0074	0,2662	0,011	0,9796	0,185	1,9033	48,1%
1349	Czermin	0,1285	0,194	0	0,4046	0,0691	0,9265	0,1799	1,9026	48,1%
1350	Czermin	0,2754	0,2038	0	0,1621	0,0575	0,9708	0,2318	1,9014	48,1%
1351	Studzienice	0,2968	0,1943	0	0,1089	0,1689	0,949	0,183	1,9009	48,1%
1352	Pęcław	0,2099	0,1746	0	0,4204	0,0042	0,8832	0,2073	1,8996	48,0%
1353	Rozogi	0,0802	0,1674	0	0,4285	0,1782	0,9633	0,0809	1,8985	48,0%
1354	Nowinka	0,2884	0,1426	0	0,3996	0	0,8616	0,2047	1,8969	48,0%
1355	Pakosław	0,2374	0,1549	0	0,3148	0,013	0,9255	0,2511	1,8967	48,0%
1356	Zbójno	0,1885	0,1763	0,0068	0,3141	0,1161	0,94	0,1511	1,8929	47,9%
1357	Rudnik	0,1415	0,2654	0	0,2984	0,1488	0,959	0,0796	1,8927	47,9%
1358	Szastarka	0,0796	0,216	0	0,3724	0,1584	0,9439	0,1216	1,8919	47,9%
1359	Wietrzychowice	0,1186	0,2033	0	0,4123	0,0843	0,9533	0,1193	1,8911	47,8%
1360	Osiek	0,2272	0,2989	0	0,2596	0	0,9389	0,163	1,8876	47,7%
1361	Mycielin	0,1747	0,28	0,0782	0,185	0,0272	0,9847	0,1556	1,8854	47,7%
1362	Joniec	0,3313	0,0675	0	0,2443	0,0186	0,9896	0,2333	1,8846	47,7%
1363	Radziemice	0,2215	0,2122	0	0,3226	0,0384	0,9308	0,159	1,8845	47,7%
1364	Wiśniowa	0,1406	0,195	0	0,3243	0,124	0,915	0,1849	1,8838	47,7%
1365	Imielno	0,1938	0,2977	0	0,2338	0,0992	0,9517	0,1047	1,8809	47,6%
1366	Łądek	0,1815	0,1846	0	0,2607	0,032	0,9797	0,2423	1,8808	47,6%
1367	Sułów	0,0789	0,1866	0,0294	0,2327	0,3067	0,9305	0,1159	1,8807	47,6%
1368	Brzeziny	0,1448	0,1803	0	0,3191	0,0875	0,9748	0,1742	1,8807	47,6%
1369	Radomyśl Nad Sanem	0,2562	0,0849	0,005	0,242	0,1451	0,9171	0,2291	1,8794	47,5%
1370	Moszczenica	0,068	0,3236	0	0,2985	0,0858	0,9789	0,1226	1,8774	47,5%
1371	Miączyn	0,1248	0,2444	0	0,355	0,0907	0,9754	0,0866	1,8769	47,5%
1372	Rzeczycza	0,1317	0,1896	0	0,295	0,1897	0,9306	0,1387	1,8753	47,4%
1373	Bojadła	0,3047	0,2172	0	0,193	0,0906	0,8669	0,2018	1,8742	47,4%
1374	Jakubów	0,2882	0,2156	0	0,2223	0,0096	0,9186	0,2193	1,8736	47,4%
1375	Świedziebnia	0,1037	0,2278	0	0,2882	0,1919	0,9399	0,1219	1,8734	47,4%
1376	Janowiec									
1376	Kościelny	0,0412	0,2002	0	0,5008	0,0986	0,9622	0,0704	1,8734	47,4%
1377	Tartów	0,1173	0,199	0	0,3422	0,1141	0,9192	0,1795	1,8713	47,3%
1378	Sulęczyno	0,169	0,1799	0	0,3898	0,0747	0,9316	0,1259	1,8709	47,3%
1379	Stanin	0,1278	0,2188	0	0,2834	0,1627	0,9522	0,126	1,8709	47,3%
1380	Mokobody	0,1405	0,3137	0	0,2522	0,0103	0,9766	0,1754	1,8687	47,3%
1381	Zarzecze	0,181	0,2074	0	0,2786	0,0923	0,9649	0,1439	1,8681	47,3%
1382	Stara Kornica	0,2014	0,27	0	0,1936	0,0579	1	0,1451	1,868	47,3%
1383	Krzywda	0,1004	0,2671	0	0,2733	0,1425	0,956	0,128	1,8673	47,2%
1384	Grodziczno	0,0959	0,2541	0,0037	0,3249	0,1382	0,9557	0,0936	1,8661	47,2%
1385	Spytkowice	0,1829	0,1758	0	0,307	0,0031	0,956	0,2406	1,8654	47,2%
1386	Beżec	0,2034	0,2583	0	0,1636	0,1552	0,9464	0,1383	1,8652	47,2%
1387	Nowy Korczyn	0,1406	0,1839	0	0,2664	0,266	0,8711	0,1372	1,8652	47,2%
1388	Sławatycze	0,1612	0,1959	0	0,2647	0,1214	0,9963	0,1257	1,8652	47,2%
1389	Chodel	0,1278	0,2211	0	0,3118	0,0857	0,9901	0,1275	1,864	47,1%
1390	Linia	0,1336	0,0747	0	0,4157	0,1994	0,9578	0,0805	1,8617	47,1%
1391	Dzierżąźnia	0,2241	0,2877	0	0,2147	0	0,9876	0,1473	1,8614	47,1%
1392	Błędów	0,3429	0,119	0	0,2158	0,0104	0,9443	0,229	1,8614	47,1%
1393	Czyże	0,2809	0,222	0,0419	0,1686	0,0227	0,9663	0,1573	1,8597	47,0%
1394	Grabów	0,2586	0,2134	0	0,2925	0	0,9588	0,1362	1,8595	47,0%
1395	Gielniów	0,1678	0,2606	0	0,2359	0,0309	0,977	0,187	1,8592	47,0%
1396	Kęsowo	0,1289	0,1816	0	0,392	0,0399	0,9608	0,156	1,8592	47,0%
1397	Żółkiewka	0,2123	0,2803	0	0,2333	0,0142	0,9537	0,1643	1,8581	47,0%
1398	Potajewo	0,2097	0,1827	0,0028	0,3074	0,0052	0,9751	0,1748	1,8577	47,0%
1399	Stary Brus	0,0885	0,1917	0	0,4388	0,0191	0,9971	0,1217	1,8569	47,0%
1400	Wilczeta	0,2488	0,1312	0	0,4386	0,0323	0,9116	0,0936	1,8561	46,9%
1401	Kamienica	0,0745	0,2195	0	0,3791	0,0562	0,999	0,1272	1,8555	46,9%
1402	Ojrzeń	0,1892	0,2552	0,0158	0,1843	0,1129	0,9331	0,1638	1,8543	46,9%
1403	Raba Wyżna	0,1141	0,268	0	0,305	0,0673	0,9083	0,1899	1,8526	46,9%
1404	Kozłowo	0,1197	0,1928	0	0,4614	0,0114	0,9566	0,1101	1,852	46,8%
1405	Cielądz	0,1719	0,233	0	0,2497	0,1015	0,9511	0,1445	1,8517	46,8%
1406	Oksa	0,1127	0,2992	0,0183	0,1904	0,1105	0,9964	0,1237	1,8512	46,8%
1407	Jodłowa	0,0979	0,1404	0	0,4066	0,1382	0,9204	0,1457	1,8492	46,8%
1408	Szeńsk	0,1986	0,2309	0	0,3026	0	0,9207	0,1962	1,849	46,8%
1409	Uście Gorlickie	0,2107	0,1227	0	0,4182	0,0975	0,9308	0,0654	1,8453	46,7%
1410	Lisia Góra	0,2007	0,1561	0	0,3268	0,0162	0,9237	0,2216	1,8451	46,7%
1411	Dębno	0,2198	0,1841	0	0,1968	0,0385	0,9083	0,2969	1,8444	46,7%
1412	Zatory	0,2529	0,2142	0	0,3007	0,009	0,9162	0,1499	1,8429	46,6%
1413	Będków	0,2117	0,227	0	0,2245	0,0919	0,9015	0,185	1,8416	46,6%
1414	Ropa	0,0611	0,1911	0	0,4209	0,0894	0,9875	0,0915	1,8415	46,6%

1415	Wilków	0,1279	0,1966	0	0,3438	0,0585	0,981	0,1329	1,8407	46,6%
1416	Białaczów	0,1482	0,2538	0	0,2199	0,0669	0,9556	0,195	1,8394	46,5%
1417	Strzelce Wielkie	0,2568	0,1833	0	0,1273	0,0891	0,9301	0,2528	1,8394	46,5%
1418	Wieniawa	0,1406	0,195	0	0,4257	0,0421	0,9014	0,1338	1,8386	46,5%
1419	Laskowa	0,1338	0,1661	0	0,3642	0,067	0,9445	0,1627	1,8383	46,5%
1420	Janowo	0,1452	0,0943	0	0,3315	0,1918	0,9697	0,105	1,8375	46,5%
1421	Ręczno	0,1444	0,2856	0	0,1965	0,0358	0,9675	0,2071	1,8369	46,5%
1422	Babiak	0,2166	0,272	0	0,234	0,0053	0,9507	0,1576	1,8362	46,4%
1423	Gozdowo	0,2054	0,1604	0	0,2369	0,184	0,908	0,141	1,8357	46,4%
1424	Lipnica Murwana	0,1185	0,2082	0	0,3071	0,0901	0,9616	0,1494	1,8349	46,4%
1425	Bobrowniki	0,2814	0,1671	0	0,2184	0,1015	0,9386	0,1271	1,8341	46,4%
1426	Rozprza	0,2285	0,2019	0,0039	0,1582	0,0506	0,9037	0,2862	1,833	46,4%
1427	Słaboszów	0,1346	0,1687	0	0,4461	0,0047	0,9517	0,127	1,8328	46,4%
1428	Rzepiennik Strzyzewski	0,0731	0,124	0	0,4324	0,1379	0,9248	0,1404	1,8326	46,4%
1429	Wielgomłynny	0,1821	0,1959	0	0,3091	0,048	0,9272	0,1687	1,831	46,3%
1430	Przytyk	0,1076	0,1964	0	0,4488	0,0365	0,932	0,1076	1,8289	46,3%
1431	Kikół	0,1719	0,1048	0	0,39	0,0614	0,9537	0,1467	1,8285	46,3%
1432	Kluczewsko	0,0864	0,1668	0	0,2686	0,226	0,9642	0,116	1,828	46,2%
1433	Przyłęk	0,1265	0,2798	0	0,2731	0	0,9862	0,1623	1,8279	46,2%
1434	Kochanowice	0,2496	0,2719	0	0,1123	0,0277	0,9457	0,2205	1,8277	46,2%
1435	Nowy Dwór	0,0525	0,1509	0	0,3326	0,2895	0,9235	0,0766	1,8256	46,2%
1436	Zakrzówek	0,1524	0,1757	0	0,2448	0,2251	0,8923	0,1351	1,8254	46,2%
1437	Skulsk	0,1199	0,1927	0,0779	0,3005	0,0368	0,9664	0,131	1,8252	46,2%
1438	Dobra	0,0699	0,1393	0	0,4018	0,1705	0,9236	0,1184	1,8235	46,1%
1439	Żegocina	0,1677	0,2255	0	0,108	0,2465	0,9279	0,1471	1,8227	46,1%
1440	Sierpc	0,2256	0,1485	0	0,3099	0,0443	0,9493	0,1446	1,8222	46,1%
1441	Różwienica	0,151	0,2443	0	0,3764	0,0094	0,9036	0,137	1,8217	46,1%
1442	Czarnocin	0,2104	0,2575	0	0,2271	0,0716	0,9443	0,11	1,8209	46,1%
1443	Jasieniec	0,2446	0,2544	0	0,1406	0,0203	0,9458	0,2132	1,8189	46,0%
1444	Budry	0,1281	0,1901	0	0,362	0,0517	0,9793	0,1075	1,8187	46,0%
1445	Solec nad Wisłą	0,1979	0,1194	0	0,3233	0,0213	0,9523	0,2014	1,8156	45,9%
1446	Filipów	0,1011	0,0478	0	0,4581	0,0887	0,9733	0,1454	1,8144	45,9%
1447	Gózd	0,1089	0,2642	0	0,2731	0,0217	0,9878	0,1544	1,8101	45,8%
1448	Dubiecko	0,11	0,2803	0	0,3282	0,0564	0,9257	0,1083	1,8089	45,8%
1449	Siemiątkowo	0,1325	0,2171	0	0,3178	0,053	0,9772	0,1113	1,8089	45,8%
1450	Mochowo	0,1954	0,1003	0	0,2984	0,1666	0,8857	0,1614	1,8078	45,7%
1451	Bolesław	0,183	0,2091	0	0,3201	0,0124	0,9456	0,1373	1,8075	45,7%
1452	Czemierniki	0,1111	0,1577	0	0,1587	0,264	0,9594	0,1543	1,8052	45,7%
1453	Potok Górny	0,093	0,3251	0,0082	0,2174	0,1138	0,9731	0,0727	1,8033	45,6%
1454	Gnojnik	0,1382	0,1569	0	0,3086	0,1487	0,8793	0,1682	1,7999	45,5%
1455	Olesno	0,1083	0,2236	0	0,3249	0,0059	0,964	0,1712	1,7979	45,5%
1456	Serokomla	0,0934	0,2714	0	0,2971	0,0637	0,9751	0,0943	1,795	45,4%
1457	Radzanów	0,2134	0,1514	0	0,192	0	0,974	0,2632	1,794	45,4%
1458	Paradyż	0,1725	0,2866	0	0,2188	0	0,9907	0,1249	1,7935	45,4%
1459	Sypniewo	0,2232	0,1772	0	0,2659	0,0023	0,9573	0,1669	1,7928	45,3%
1460	Lipowiec Kościelny	0,1213	0,2174	0	0,2861	0,0408	0,9591	0,1678	1,7925	45,3%
1461	Szczutowo	0,1071	0,1993	0	0,2624	0,1503	0,9693	0,1021	1,7905	45,3%
1462	Rytwiany	0,1873	0,209	0	0,2084	0,0208	0,9467	0,218	1,7902	45,3%
1463	Poświętne	0,1458	0,2107	0,0024	0,2997	0,0011	0,9207	0,2097	1,7901	45,3%
1464	Olszanka	0,1406	0,1606	0	0,3946	0,0258	0,9458	0,1225	1,7899	45,3%
1465	Lubowidz	0,1802	0,1867	0,0099	0,2949	0,0131	0,9546	0,1489	1,7883	45,2%
1466	Wielgie	0,1578	0,144	0	0,3833	0,0502	0,9674	0,0847	1,7874	45,2%
1467	Karczmiska	0,1713	0,1969	0	0,2357	0,0829	0,9184	0,1812	1,7864	45,2%
1468	Konopnica	0,2132	0,1677	0	0,3317	0,0215	0,9048	0,1433	1,7822	45,1%
1469	Borkowice	0,1056	0,2796	0	0,2293	0,0201	0,991	0,1546	1,7802	45,0%
1470	Izbica	0,1491	0,1628	0	0,3035	0,1227	0,8915	0,1494	1,779	45,0%
1471	Grudusk	0,2678	0,1876	0,0211	0,205	0,0593	0,8993	0,1375	1,7776	45,0%
1472	Chłopice	0,2336	0,2343	0	0,2071	0	0,9503	0,1517	1,777	44,9%
1473	Ostrówek	0,0696	0,2049	0	0,2825	0,1642	0,9627	0,0927	1,7766	44,9%
1474	Odrzywół	0,1004	0,1869	0,0075	0,2717	0,0764	0,9433	0,1873	1,7735	44,9%
1475	Łęki Szlacheckie	0,1805	0,2046	0	0,2111	0,0146	0,9813	0,1808	1,7729	44,8%
1476	Markusy	0,1469	0,1957	0	0,404	0	0,9365	0,0885	1,7716	44,8%
1477	Skrwilno	0,0965	0,2382	0	0,2502	0,0866	0,9684	0,1314	1,7713	44,8%
1478	Tokarnia	0,0963	0,1656	0	0,3087	0,069	0,9849	0,1463	1,7708	44,8%
1479	Radłów	0,1821	0,3207	0	0,175	0,0313	0,9594	0,1	1,7685	44,7%
1480	Osieczna	0,2492	0,1849	0	0,1751	0,0586	0,9658	0,1349	1,7685	44,7%

1481	Paprotnia	0,1742	0,2798	0	0,2128	0	0,9489	0,1525	1,7682	44,7%
1482	Borzęcin	0,3524	0,1228	0,0179	0,2292	0,0221	0,8338	0,1899	1,7681	44,7%
1483	Nowe Ostrowy	0,3094	0,1539	0	0,1856	0	0,9587	0,1586	1,7662	44,7%
1484	Kąkolewnica	0,1337	0,245	0	0,2448	0,0308	0,9501	0,1586	1,763	44,6%
1485	Lipnica Wielka	0,0402	0,1878	0	0,2347	0,2403	0,9828	0,0767	1,7625	44,6%
1486	Trzydnik Duży	0,1203	0,1572	0	0,2312	0,1722	0,9387	0,1425	1,7621	44,6%
1487	Abramów	0,1615	0,1889	0	0,277	0,0204	0,999	0,115	1,7618	44,6%
1488	Łużna	0,085	0,1874	0	0,2653	0,1155	0,9594	0,149	1,7616	44,6%
1489	Tczów	0,0855	0,2892	0	0,2873	0,0285	0,9922	0,0739	1,7566	44,4%
1490	Rychtal	0,2244	0,1685	0	0,198	0,0153	0,968	0,1806	1,7548	44,4%
1491	Michów	0,2072	0,1357	0	0,2215	0,1144	0,9331	0,14	1,7519	44,3%
1492	Ceranów	0,2015	0,2288	0	0,2427	0	0,9217	0,1558	1,7505	44,3%
1493	Szczawin Kościelny	0,1612	0,2083	0	0,2756	0,0123	0,9413	0,1499	1,7486	44,2%
1494	Borzechów	0,0643	0,299	0	0,2869	0,0245	0,9483	0,1242	1,7472	44,2%
1495	Mirów	0,0414	0,1585	0,0155	0,2289	0,2351	0,9424	0,1191	1,7409	44,0%
1496	Łanięta	0,2541	0,0512	0	0,3009	0	0,9828	0,1499	1,7389	44,0%
1497	Słopnice	0,0509	0,2096	0	0,4205	0,0061	0,9716	0,0768	1,7355	43,9%
1498	Iwaniska	0,1103	0,2838	0	0,243	0,0526	0,9113	0,1344	1,7354	43,9%
1499	Wojcieszków	0,0461	0,2258	0,0155	0,3679	0,0015	0,9705	0,1074	1,7347	43,9%
1500	Goszczanów	0,1283	0,2524	0	0,2754	0,0009	0,9817	0,0942	1,7329	43,8%
1501	Rzeczniów	0,15	0,2223	0	0,2188	0	1	0,1412	1,7323	43,8%
1502	Lelkowo	0,1784	0,1477	0	0,3662	0,0152	0,9385	0,0862	1,7322	43,8%
1503	Tarnawatka	0,1118	0,3444	0,0002	0,2362	0,0007	0,9336	0,1128	1,7297	43,8%
1504	Goszczyn	0,1597	0,2674	0	0,1906	0,0253	0,9691	0,1144	1,7265	43,7%
1505	Przesmyki	0,133	0,2896	0	0,2242	0,0094	0,9613	0,107	1,7245	43,6%
1506	Niedźwiedz	0,0738	0,2242	0	0,2369	0,134	0,9507	0,1015	1,7211	43,5%
1507	Czarnia	0,0843	0,2807	0	0,298	0	0,9671	0,0903	1,7204	43,5%
1508	Regnów	0,2271	0,1114	0	0,2627	0	0,9578	0,16	1,719	43,5%
1509	Grabowo	0,1145	0,1043	0	0,3031	0,1963	0,9227	0,0724	1,7133	43,3%
1510	Wapno	0,248	0,1143	0	0,2455	0,0068	0,9481	0,1497	1,7124	43,3%
1511	Mokrsko	0,2014	0,1842	0	0,1825	0,0665	0,8944	0,1829	1,7119	43,3%
1512	Jarczów	0,3112	0,16	0,0135	0,1788	0	0,9605	0,0865	1,7105	43,3%
1513	Komarów- Osada	0,1401	0,2226	0	0,2516	0,0493	0,9362	0,1084	1,7082	43,2%
1514	Jeżowe	0,0663	0,2764	0,0033	0,2861	0,0392	0,9487	0,086	1,706	43,2%
1515	Radzanów	0,0834	0,2078	0	0,2839	0,0478	0,9843	0,0968	1,704	43,1%
1516	Świercze	0,2056	0,1605	0	0,2195	0,0032	0,9206	0,1943	1,7037	43,1%
1517	Moskorzew	0,1727	0,2184	0	0,1612	0,0115	0,9616	0,1759	1,7013	43,0%
1518	Irządze	0,1767	0,2133	0	0,1477	0,0345	0,9593	0,1676	1,6991	43,0%
1519	Żmudź	0,157	0,232	0	0,2605	0,0257	0,9502	0,0698	1,6952	42,9%
1520	Dzierzgowo	0,1118	0,2214	0	0,2814	0	0,992	0,0876	1,6942	42,9%
1521	Uchanie	0,1818	0,1415	0	0,2844	0,0094	0,9444	0,1299	1,6914	42,8%
1522	Turośl	0,0398	0,2059	0	0,3384	0,1007	0,949	0,0523	1,6861	42,6%
1523	Zawidz	0,1194	0,1061	0	0,2683	0,1773	0,9305	0,0825	1,6841	42,6%
1524	Sadkowie	0,154	0,2227	0	0,3043	0	0,913	0,0835	1,6775	42,4%
1525	Stoczek	0,2068	0,0582	0	0,2541	0,072	0,8832	0,1975	1,6718	42,3%
1526	Krzynowłoga Mała	0,1358	0,1518	0	0,3635	0	0,907	0,0987	1,6568	41,9%
1527	Chlewiska	0,1518	0,1506	0,0062	0,2042	0,0854	0,9063	0,152	1,6565	41,9%
1528	Radgoszcz	0,0538	0,2124	0	0,3286	0,0073	0,9434	0,1083	1,6538	41,8%
1529	Sawin	0,1734	0,0811	0	0,2906	0,0331	0,904	0,169	1,6512	41,8%
1530	Obsza	0,091	0,1765	0	0,3182	0,0674	0,9426	0,0554	1,6511	41,8%
1531	Skomlin	0,1817	0,2484	0	0,163	0	0,8795	0,178	1,6506	41,8%
1532	Ostrówek	0,2189	0,19	0	0,1453	0	0,9431	0,1463	1,6436	41,6%
1533	Mędrzechów	0,1026	0,1643	0	0,2424	0,0057	0,9921	0,1342	1,6413	41,5%
1534	Staroźreby	0,1454	0,1601	0	0,2555	0,0356	0,8712	0,1685	1,6363	41,4%
1535	Mały Płock	0,0659	0,2146	0	0,2987	0,0234	0,9584	0,0681	1,6291	41,2%
1536	Bukowsko	0,1707	0,1691	0	0,2072	0	0,9396	0,1392	1,6258	41,1%
1537	Dynów	0,104	0,1747	0	0,2515	0,0171	0,9585	0,118	1,6238	41,1%
1538	Potworów	0,065	0,1725	0	0,3358	0,0531	0,9285	0,0663	1,6212	41,0%
1539	Raciechowice	0,1322	0,1266	0	0,2919	0,0472	0,8495	0,1662	1,6136	40,8%
1540	Gnojno	0,1338	0,0911	0	0,2211	0,2089	0,8116	0,1458	1,6123	40,8%
1541	Lutocin	0,0607	0,2633	0	0,1911	0	0,9925	0,102	1,6096	40,7%
1542	Tyrawa Wołoska	0,1461	0,1019	0	0,2134	0,0343	0,9913	0,1195	1,6065	40,6%
1543	Grabowiec	0,1631	0,1747	0	0,1949	0	0,9692	0,1001	1,602	40,5%
1544	Piszczac	0,1132	0,0987	0	0,1574	0,1681	0,8891	0,1731	1,5996	40,5%
1545	Bułkowo	0,173	0,1074	0	0,2382	0,046	0,8983	0,1251	1,588	40,2%
1546	Nozdrzec	0,0827	0,1589	0	0,1398	0,0684	0,9766	0,1459	1,5723	39,8%

1547	Chrzanów	0,0619	0,1624	0	0,1649	0	0,9638	0,0774	1,4304	36,2%
1548	Ostrowice	0,3291	0,1072	0	0,3137	0	0	0,1442	0,8942	22,6%

Źródło: opracowanie własne na podstawie wstępnych danych RIO za 2018 rok.

Wielkość wskaźników W1-W7 przed standaryzacją.

W1. Udział dochodów własnych w dochodach ogółem (stymulanta)

W2. Relacja nadwyżki operacyjnej do dochodów ogółem (stymulanta)

W3. Udział wydatków inwestycyjnych w wydatkach ogółem (stymulanta)

W4. Obciążenie wydatków bieżących wydatkami na wynagrodzenia i pochodne od wynagrodzeń (destymulanta)

W5. Udział środków europejskich w wydatkach ogółem - bez poręczeń (stymulanta)

W6. Relacja zobowiązań do dochodów ogółem (destymulanta)

W7. Udział podatku dochodowego od osób fizycznych w dochodach bieżących (stymulanta)

Tabela 3. Prezentacja wyników dla gmin miejsko-wiejskich za 2018 rok

Lp.	Nazwa	W1	W2	W3	W4	W5	W6	W7	Indeks	Dystans
1	Konstancin- Jeziorna	0,913	0,818	0	0,538	0	0,9997	1	4,2687	100,0%
2	Łomianki	0,7756	0,9631	0	0,524	0,1139	0,8708	0,8033	4,0507	94,9%
3	Rzgów	0,774	0,8702	0,0218	0,4276	0,2749	0,7077	0,5091	3,5853	84,0%
4	Choroszcz	0,4932	0,7418	0	0,4897	0,4242	0,6692	0,486	3,3041	77,4%
5	Piaseczno	0,736	0,7208	0	0,6319	0,0037	0,8906	0,7435	3,7265	87,3%
6	Grodzisk Mazowiecki	0,5789	0,7265	0	0,5867	0,4194	0,6756	0,481	3,4681	81,2%
7	Kąty Wrocławskie	0,743	0,943	0	0,534	0,1163	0,6845	0,4167	3,4375	80,5%
8	Brzeszcze	0,7302	0,8558	0	0,4195	0,328	0,5802	0,442	3,3557	78,6%
9	Supraśl	0,4823	0,8102	0,0079	0,5225	0,1458	0,6288	0,5268	3,1243	73,2%
10	Piaski	0,1813	0,6309	0	0,6319	0,7968	0,8107	0,1484	3,2	75,0%
11	Morawica	0,4074	0,7821	0,0091	0,6556	0,3081	0,7714	0,3112	3,2449	76,0%
12	Jelcz- Laskowice	0,6241	0,781	0	0,6802	0,1371	0,8684	0,3667	3,4575	81,0%
13	Goleniów	0,585	0,6704	0	0,5793	0,2903	0,7851	0,3561	3,2662	76,5%
14	Pobiedziska	0,5133	0,5417	0	0,5489	0,5452	0,5386	0,4042	3,0919	72,4%
15	Kórnik	0,7654	0,8456	0,0004	0,6044	0,0789	0,686	0,3562	3,3369	78,2%
16	Mirsk	0,2054	0,5313	0	0,4434	0,9943	0,5813	0,1336	2,8893	67,7%
17	Czempiń	0,2797	0,5573	0,0015	0,4666	0,7962	0,5758	0,2436	2,9207	68,4%
18	Mielno	0,9721	0,6572	0	0,6968	0,1809	0,5854	0,104	3,1964	74,9%
19	Dobra	0,363	0,9443	0	0,3818	0,4891	0,8157	0,0812	3,0751	72,0%
20	Wronki	0,6697	0,7864	0	0,4999	0,0202	1	0,3478	3,324	77,9%
21	Sobótka	0,5911	0,6965	0	0,4208	0,291	0,951	0,3449	3,2953	77,2%
22	Wyszaków	0,4602	0,5182	0,0192	0,5836	0,3929	0,8351	0,391	3,2002	75,0%
23	Sztum	0,3981	0,6297	0	0,5485	0,3336	1	0,2197	3,1296	73,3%
24	Ujazd	0,3027	0,5421	0	0,2166	0,817	0,7611	0,1595	2,799	65,6%
25	Brwinów	0,7839	0,7655	0	0,409	0,0447	0,6953	0,6573	3,3557	78,6%
26	Stronie Śląskie	0,5389	0,7398	0	0,3505	0,2517	0,8369	0,207	2,9248	68,5%
27	Świerzawa	0,2428	0,7531	0	0,4912	0,7818	0,5913	0,0956	2,9558	69,2%
28	Wolbórz	0,3994	0,686	0,0039	0,4081	0,4762	0,7806	0,295	3,0492	71,4%
29	Osieczna	0,4682	0,9271	0	0,4608	0,2679	0,4905	0,2124	2,8269	66,2%
30	Wasilków	0,6138	0,5598	0,004	0,4409	0,3155	0,6761	0,4836	3,0937	72,5%
31	Stęszew	0,5913	0,7093	0,0239	0,4874	0,0175	0,958	0,4309	3,2183	75,4%
32	Pieszycy	0,3199	0,4888	0,0157	0,6461	0,5998	0,6804	0,2974	3,0481	71,4%
33	Ślubice	0,7741	0,9124	0	0,3797	0,0883	0,9013	0,2936	3,3494	78,5%
34	Września	0,5263	0,6041	0	0,5898	0,107	0,9554	0,3927	3,1753	74,4%
35	Sieraków	0,5597	0,9312	0	0,5377	0,0097	0,7016	0,2189	2,9588	69,3%
36	Bytom Odrzański	0,2691	0,7047	0,0033	0,2968	0,7159	0,7112	0,205	2,906	68,1%
37	Ulanów	0,0302	0,7771	0	0,3568	0,4882	1	0,1091	2,7614	64,7%
38	Różan	0,7147	1	0	0,3451	0	0,9599	0,0638	3,0835	72,2%
39	Polkowice	0,9653	0,5509	0,0006	0,5228	0,068	0,6835	0,2059	2,997	70,2%
40	Jarocin	0,4854	0,5887	0	1	0,1974	0,4172	0,3453	3,034	71,1%
41	Wolbrom	0,4454	0,5442	0	0,4761	0,3753	0,7915	0,3896	3,0221	70,8%
42	Nalęczów	0,5368	0,7374	0	0,313	0,3163	0,9921	0,1845	3,0801	72,2%

43	Żukowo	0,4553	0,8257	0,0037	0,5624	0,1718	0,7126	0,3722	3,1037	72,7%
44	Swarzędz	0,7146	0,667	0	0,5623	0,0392	0,6382	0,5458	3,1671	74,2%
45	Jaworzyna Śląska	0,3435	0,3693	0,0245	0,4081	1	0,3848	0,2931	2,8233	66,1%
46	Koluszki	0,6232	0,6856	0	0,272	0,2775	0,4714	0,4417	2,7714	64,9%
47	Ryn	0,2101	0,5385	0,0028	0,5385	0,6465	0,7619	0,105	2,8033	65,7%
48	Stopnica	0,1488	0,8354	1	0,5714	0,3983	0,8726	0,1097	3,9362	92,2%
49	Czyżew	0,3098	0,8477	0	0,3994	0,0583	0,992	0,161	2,7682	64,8%
50	Kamieńsk	0,6931	0,9445	0	0,288	0,0106	0,9728	0,2036	3,1126	72,9%
51	Busko-Zdrój	0,4434	0,6223	0	0,3777	0,2855	0,9774	0,3267	3,033	71,1%
52	Strzegom	0,5762	0,6723	0	0,463	0,3815	0,4926	0,2596	2,8452	66,7%
53	Mosina	0,5973	0,6263	0,0046	0,5379	0,1446	0,7271	0,4852	3,123	73,2%
54	Konieczpol	0,281	0,6372	0	0,4729	0,5618	0,6547	0,2416	2,8492	66,7%
55	Twardogóra	0,5961	0,7008	0	0,4048	0,1476	0,6224	0,4193	2,891	67,7%
56	Sośnicowice	0,5962	0,6222	0	0,3252	0,0175	0,9825	0,4694	3,013	70,6%
57	Władysławowo	0,6953	0,4073	0,007	0,5621	0,2524	0,76	0,2218	2,9059	68,1%
58	Pieńsk	0,3616	0,556	0	0,384	0,6496	0,6202	0,2319	2,8033	65,7%
59	Błonie	0,741	0,8556	0	0,3508	0,0135	0,6145	0,3272	2,9026	68,0%
60	Radzymin	0,5262	0,6055	0	0,5949	0,1574	0,634	0,4349	2,9529	69,2%
61	Iłowa	0,5279	0,6536	0	0,42	0,2919	0,7562	0,178	2,8276	66,2%
62	Międzychód	0,641	0,8789	0,0356	0,4293	0,0308	0,8788	0,2188	3,1132	72,9%
63	Karczew	0,687	0,8111	0	0,2872	0,0768	0,796	0,4886	3,1467	73,7%
64	Błachownia	0,2975	0,491	0	0,5565	0,4815	0,6938	0,3621	2,8824	67,5%
65	Muszyna	0,3538	0,5922	0,022	0,6706	0,4649	0,5878	0,147	2,8383	66,5%
66	Ścinawa	0,3257	0,5675	0	0,5324	0,5561	0,3488	0,2797	2,6102	61,1%
67	Trzebinia	0,6276	0,7295	0	0,4417	0,1057	0,8142	0,3927	3,1114	72,9%
68	Lwówek Śląski	0,3781	0,6019	0,0016	0,4484	0,3705	0,7581	0,2487	2,8073	65,8%
69	Opatówek	0,406	0,6626	0,0149	0,2941	0,3773	0,7315	0,3267	2,8131	65,9%
70	Stryków	0,778	0,8675	0,0001	0,4206	0,0757	0,7585	0,1524	3,0528	71,5%
71	Zaklików	0,2063	0,5549	0	0,3092	0,7352	0,6573	0,128	2,5909	60,7%
72	Halinów	0,3996	0,6832	0	0,3861	0,1949	0,6497	0,4705	2,784	65,2%
73	Klecko	0,2345	0,5352	0	0,5482	0,5372	0,6397	0,1071	2,6019	61,0%
74	Dobre Miasto	0,2988	0,4187	0	0,6212	0,4867	0,6591	0,2459	2,7304	64,0%
75	Ożarów Mazowiecki	0,8509	0,6555	0	0,4609	0,105	0,5183	0,3409	2,9315	68,7%
76	Czarna Białostocka	0,2208	0,6956	0,0002	0,3735	0,3889	0,797	0,1673	2,6433	61,9%
77	Kostrzyn	0,4886	0,3791	0	0,5684	0,2971	0,5849	0,4176	2,7357	64,1%
78	Rudnik Nad Sanem	0,1579	0,6937	0	0,4175	0,4998	0,7118	0,1657	2,6464	62,0%
79	Wadowice	0,5652	0,6976	0	0,4396	0,1078	1	0,2631	3,0733	72,0%
80	Świątniki Górne	0,3596	0,5232	0	0,312	0,316	0,7793	0,491	2,7811	65,2%
81	Gostyń	0,6098	0,6138	0	0,4264	0,1028	0,9085	0,4109	3,0722	72,0%
82	Police	0,7713	0,5451	0	0,4005	0,0958	0,9203	0,3447	3,0777	72,1%
83	Międzyzdroje	0,9529	0,5015	0	0,4439	0,193	0,6483	0,1802	2,9198	68,4%
84	Buk	0,6093	0,6526	0	0,3687	0,1971	0,6564	0,3235	2,8076	65,8%
85	Nowy Tomyśl	0,6463	0,7102	0	0,3222	0,1161	0,8246	0,3685	2,9879	70,0%
86	Rajgród	0,2551	0,6734	0,0003	0,6498	0,3235	0,6465	0,0613	2,6099	61,1%
87	Wieluń	0,6056	0,7409	0	0,5073	0,0375	0,7362	0,3686	2,9961	70,2%
88	Rydzyń	0,386	0,6225	0	0,3569	0,3491	0,6538	0,2867	2,655	62,2%
89	Pasym	0,3398	0,4849	0,0552	0,5286	0,771	0,249	0,1445	2,573	60,3%
90	Bytów	0,4947	0,6896	0	0,505	0,113	0,8304	0,2782	2,9109	68,2%
91	Chrzanów	0,6408	0,673	0,0005	0,3724	0,0675	0,8293	0,4205	3,004	70,4%
92	Biskupiec	0,3793	0,5224	0,0009	0,7501	0,3246	0,5706	0,179	2,7269	63,9%
93	Koronowo	0,4788	0,7804	0	0,5491	0,1286	0,8523	0,1964	2,9856	69,9%
94	Chelmek	0,5528	0,5469	0,0019	0,331	0,2053	0,7506	0,4384	2,8269	66,2%
95	Barczewo	0,4044	0,5237	0	0,6784	0,1957	0,8535	0,2719	2,9276	68,6%
96	Siechnice	0,7788	0,6861	0	0,4112	0,0335	0,5401	0,4848	2,9345	68,7%
97	Michałow	0,6242	0,7428	0	0,4655	0,1255	0,8652	0,1164	2,9396	68,9%
98	Świecie	0,6233	0,6521	0	0,4334	0,1111	0,8867	0,2905	2,9971	70,2%
99	Chęciny	0,3053	0,5949	0	0,4384	0,3887	0,5554	0,2687	2,5514	59,8%
100	Sianów	0,3935	0,5562	0,0059	0,5759	0,3233	0,759	0,2262	2,84	66,5%
101	Połaniec	0,7313	0,6908	0	0,1297	0,2853	0,7788	0,1531	2,769	64,9%
102	Nisko	0,4167	0,571	0	0,3556	0,2013	0,9206	0,3716	2,8368	66,5%
103	Łask	0,4653	0,6842	0	0,3229	0,1538	0,8619	0,3625	2,8506	66,8%
104	Działoszyce	0,1927	0,6358	0	0,4146	0,4823	1	0,0509	2,7763	65,0%
105	Bardo	0,3114	0,3449	0	0,3762	0,7168	0,4628	0,2279	2,44	57,2%
106	Dobczyce	0,5236	0,7245	0	0,2148	0,2436	0,8263	0,2333	2,7661	64,8%

107	Nowe Skalmierzyce	0,601	0,6997	0	0,3571	0,1164	0,7244	0,3568	2,8554	66,9%
108	Dziwnów	1	0,3067	0	0,354	0,2239	0,5961	0,1211	2,6018	61,0%
109	Ostrzeszów	0,5556	0,5775	0	0,3908	0,0866	0,7323	0,3901	2,7329	64,0%
110	Kępno	0,5781	0,6888	0,0018	0,43	0,0562	0,567	0,3928	2,7147	63,6%
111	Jastarnia	0,8273	0,4283	0	0,4659	0,1659	0,8257	0,1046	2,8177	66,0%
112	Ujście	0,3605	0,6292	0	0,2703	0,3585	0,8477	0,2672	2,7334	64,0%
113	Szczytna	0,2678	0,4024	0	0,573	0,4446	0,791	0,2458	2,7246	63,8%
114	Dębno	0,6138	0,691	0	0,4382	0,1655	0,7523	0,1507	2,8115	65,9%
115	Jedlicze	0,3849	0,6396	0	0,3229	0,2305	0,8966	0,2636	2,7381	64,1%
116	Nowogrodziec	0,4989	0,7337	0	0,3603	0,1844	0,61	0,1496	2,5369	59,4%
117	Gryfów Śląski	0,3575	0,5795	0,0029	0,389	0,3739	0,5692	0,295	2,567	60,1%
118	Serock	0,582	0,7341	0,0193	0,3055	0,0607	0,7499	0,3734	2,8249	66,2%
119	Żmigród	0,3603	0,3568	0	0,5746	0,613	0,4329	0,2294	2,567	60,1%
120	Mogilno	0,4775	0,6643	0	0,5319	0,117	0,8066	0,2687	2,866	67,1%
121	Brzeg Dolny	0,8023	0,5405	0	0,4678	0,0056	0,7154	0,3311	2,8627	67,1%
122	Kleczew	0,7384	0,6978	0,0151	0,3504	0,0029	0,8487	0,1153	2,7686	64,9%
123	Murwana Goślina	0,6177	0,4924	0	0,7925	0,1205	0,5327	0,4191	2,9749	69,7%
124	Siewierz	0,5905	0,7187	0,0152	0,2508	0,0719	0,6972	0,3843	2,7286	63,9%
125	Suchań	0,311	0,6807	0,0052	0,4343	0,2266	0,8223	0,085	2,5651	60,1%
126	Grodków	0,4168	0,5394	0	0,3431	0,309	0,8876	0,2546	2,7505	64,4%
127	Pruchnik	0,0422	0,59	0,0165	0,4448	0,4672	0,896	0,0328	2,4895	58,3%
128	Myszyńiec	0,0577	0,8136	0	0,5351	0,2389	1	0,0474	2,6927	63,1%
129	Czechowice-Dziedzice	0,663	0,5361	0	0,2725	0,0332	0,9453	0,4286	2,8787	67,4%
130	Koziegłowy	0,2686	0,566	0,0106	0,388	0,2179	0,7841	0,2641	2,4993	58,5%
131	Olkusz	0,6425	0,5852	0	0,3392	0,0599	0,832	0,4906	2,9494	69,1%
132	Pleszew	0,4236	0,6984	0	0,5496	0,0213	0,6666	0,266	2,6255	61,5%
133	Boguchwała	0,3364	0,6483	0	0,56	0,2351	0,4256	0,3679	2,5733	60,3%
134	Międzyrzecz	0,5695	0,5124	0	0,4476	0,2107	0,7898	0,3119	2,8419	66,6%
135	Oborniki Śląskie	0,5616	0,4473	0,0008	0,4007	0,2897	0,5135	0,4738	2,6874	63,0%
136	Tarczyn	0,6043	0,6253	0	0,4193	0,0019	0,7576	0,3024	2,7108	63,5%
137	Mikołajki	0,501	0,526	0	0,6299	0,1483	0,8708	0,1149	2,7909	65,4%
138	Sulechów	0,5765	0,5734	0	0,3101	0,2416	0,8799	0,2772	2,8587	67,0%
139	Bolków	0,1876	0,43	0	0,3866	0,6589	0,6973	0,159	2,5194	59,0%
140	Zator	0,6296	0,585	0	0,3411	0,0766	0,7835	0,2755	2,6913	63,0%
141	Dobrzyca	0,2902	0,7384	0	0,7458	0,1763	0,533	0,1343	2,618	61,3%
142	Środa Śląska	0,5966	0,6275	0	0,3673	0,1701	0,518	0,3195	2,599	60,9%
143	Łądek-Zdrój	0,4083	0,3326	0	0,4809	0,4668	0,5015	0,216	2,4061	56,4%
144	Czerwieńsk	0,4005	0,4613	0	0,4003	0,4409	0,6671	0,2227	2,5928	60,7%
145	Stepnica	0,4227	0,6471	0	0,3417	0,2364	1	0,1394	2,7873	65,3%
146	Wolsztyn	0,5054	0,6043	0	0,4488	0,0514	0,7644	0,4159	2,7902	65,4%
147	Baranów Sandomierski	0,1962	0,6118	0	0,253	0,3807	0,8525	0,1855	2,4797	58,1%
148	Śrem	0,5193	0,5118	0	0,6459	0,0982	0,677	0,3768	2,829	66,3%
149	Żarów	0,6851	0,3267	0	0,4533	0,4448	0,3259	0,2733	2,5091	58,8%
150	Działoszyn	0,6246	0,5416	0	0,2132	0,2115	0,7624	0,3844	2,7377	64,1%
151	Daleszyce	0,2729	0,6227	0	0,647	0,3011	0,6201	0,1848	2,6486	62,0%
152	Głogów Małopolski	0,4028	0,5043	0,0008	0,3435	0,481	0,4519	0,2435	2,4278	56,9%
153	Sulęcín	0,4736	0,4448	0	0,3737	0,2498	0,9242	0,283	2,7491	64,4%
154	Bobowa	0,035	0,7116	0,1116	0,4751	0,4306	0,917	0,024	2,7049	63,4%
155	Oborniki	0,4756	0,532	0,0025	0,4138	0,2464	0,6749	0,3303	2,6755	62,7%
156	Skoczów	0,5256	0,6235	0	0,2406	0,2002	0,8927	0,3419	2,8245	66,2%
157	Kargowa	0,4751	0,6432	0,0185	0,4511	0,1268	0,7229	0,2871	2,7247	63,8%
158	Margonin	0,469	0,6578	0	0,3947	0,017	0,8959	0,0927	2,5271	59,2%
159	Barlinek	0,4638	0,5505	0	0,4808	0,214	0,6525	0,238	2,5996	60,9%
160	Zagórz	0,2309	0,5807	0,0038	0,5604	0,2047	0,815	0,1667	2,5622	60,0%
161	Modliborzyce	0,0993	0,4833	0,0107	0,3308	0,6381	0,6204	0,1319	2,3145	54,2%
162	Reszel	0,2884	0,5569	0	0,551	0,3452	0,6407	0,1262	2,5084	58,8%
163	Poddębice	0,398	0,6715	0,0159	0,5644	0,1649	0,7391	0,2717	2,8255	66,2%
164	Brześć Kujawski	0,4245	0,7557	0	0,5361	0,1133	0,6176	0,139	2,5862	60,6%
165	Gogolin	0,7662	0,5606	0	0,3275	0,1278	0,7159	0,1659	2,6639	62,4%
166	Zbąszyń	0,4398	0,6612	0,0018	0,232	0,0341	0,9128	0,3754	2,6571	62,2%
167	Kosów Lacki	0,4163	0,7128	0,0054	0,3456	0	0,897	0,3095	2,6866	62,9%
168	Skoki	0,4992	0,475	0,0177	0,6955	0,0522	0,8229	0,148	2,7105	63,5%

169	Nasielsk	0,3362	0,7204	0	0,4554	0,1808	0,6992	0,2313	2,6233	61,5%
170	Andrychów	0,4088	0,5489	0,0004	0,3191	0,2552	0,6894	0,3487	2,5705	60,2%
171	Góra Kalwaria	0,6103	0,4987	0	0,4373	0,0814	0,7723	0,388	2,788	65,3%
172	Wilamowice	0,3965	0,5386	0	0,4263	0,0877	0,9049	0,3992	2,7532	64,5%
173	Leśnica	0,4251	0,5598	0	0,3065	0,1213	0,9801	0,3086	2,7014	63,3%
174	Stary Sącz	0,2152	0,4915	0	0,5776	0,2664	0,784	0,1555	2,4902	58,3%
175	Gołdap	0,3359	0,5771	0	0,5818	0,3744	0,6075	0,1149	2,5916	60,7%
176	Kozienice	0,8113	0,6358	0,0265	0,2761	0,0432	0,6284	0,2965	2,7178	63,7%
177	Sępólno Krajeńskie	0,4404	0,5234	0,0127	0,3597	0,2793	0,8884	0,1706	2,6745	62,7%
178	Głucholazy	0,5689	0,4483	0	0,6401	0,1927	0,628	0,2533	2,7313	64,0%
179	Baborów	0,3583	0,4961	0,0164	0,5001	0,3088	0,6954	0,2021	2,5772	60,4%
180	Węgliniec	0,4262	0,6385	0	0,477	0,2374	0,67	0,2008	2,6499	62,1%
181	Mszczonów	0,6067	0,5611	0,0009	0,3118	0,0584	0,8001	0,1799	2,5189	59,0%
182	Kłobuck	0,5139	0,5225	0,0048	0,2283	0,1755	0,7687	0,3865	2,6002	60,9%
183	Rakoniewice	0,3528	0,7121	0,1749	0,5218	0,0353	0,8388	0,2074	2,8431	66,6%
184	Krosno Odrzańskie	0,5735	0,4666	0	0,3266	0,1646	0,6916	0,329	2,5519	59,8%
185	Środa Wielkopolska	0,6431	0,3929	0	0,8115	0,1051	0,4163	0,3368	2,7057	63,4%
186	Ruciane-Nida	0,449	0,643	0,0061	0,4497	0,1254	0,7493	0,1809	2,6034	61,0%
187	Czerwonka- Leszczyny	0,5522	0,4822	0	0,3441	0,145	0,849	0,428	2,8005	65,6%
188	Libiąż	0,6206	0,5501	0	0,2499	0,1018	0,6098	0,48	2,6122	61,2%
189	Pisz	0,3792	0,7096	0,0011	0,5295	0,1556	0,7911	0,1836	2,7497	64,4%
190	Solec Kujawski	0,7272	0,5448	0	0,3238	0,0627	0,6834	0,3678	2,7097	63,5%
191	Kalwaria Zebrzydowska	0,366	0,6287	0	0,3938	0,1162	0,8797	0,3796	2,764	64,8%
192	Ozarów	0,5366	0,4625	0	0,4377	0,1046	1	0,1312	2,6726	62,6%
193	Grójec	0,6181	0,5823	0	0,327	0,0119	0,7898	0,4625	2,7916	65,4%
194	Krzywiń	0,2799	0,6282	0	0,4234	0,479	0,2881	0,1447	2,2433	52,6%
195	Lipsko	0,4262	0,5962	0	0,1931	0,2121	0,8374	0,3213	2,5863	60,6%
196	Aleksandrów Łódzki	0,5996	0,4622	0	0,4181	0,111	0,6527	0,4612	2,7048	63,4%
197	Wień	0,3243	0,434	0,0059	0,2991	0,6441	0,497	0,1507	2,3551	55,2%
198	Zocieniec	0,4619	0,5579	0	0,5806	0,065	0,7423	0,2229	2,6306	61,6%
199	Babimost	0,653	0,5811	0	0,2764	0,2034	0,5672	0,2248	2,5059	58,7%
200	Miastko	0,3128	0,4986	0	0,4491	0,2703	0,7818	0,2161	2,5287	59,2%
201	Szepietowo	0,2865	0,5434	0	0,4379	0,2075	0,9168	0,1705	2,5626	60,0%
202	Zabłudów	0,4555	0,5984	0	0,4893	0,2543	0,35	0,1696	2,3171	54,3%
203	Ogrodzieniec	0,5457	0,4875	0	0,2124	0,279	0,6385	0,4056	2,5687	60,2%
204	Przysucha	0,443	0,6427	0	0,3108	0,0187	0,9022	0,31	2,6274	61,6%
205	Kock	0,0728	0,6824	0,0215	0,5886	0,286	0,7749	0,0333	2,4595	57,6%
206	Pilawa	0,3319	0,6375	0	0,2349	0,308	0,6056	0,2975	2,4154	56,6%
207	Stąporków	0,2038	0,6366	0	0,413	0,2743	0,7943	0,2012	2,5232	59,1%
208	Resko	0,3676	0,5197	0	0,4303	0,4439	0,4927	0,2195	2,4737	57,9%
209	Świebodzin	0,5786	0,446	0	0,3914	0,0399	0,9348	0,3564	2,7471	64,4%
210	Krzyszowice	0,4832	0,5148	0	0,3156	0,1909	0,5728	0,422	2,4993	58,5%
211	Pszczyna	0,5477	0,5517	0	0,1964	0,0708	0,8518	0,4214	2,6398	61,8%
212	Bychawa	0,1814	0,4504	0,0156	0,425	0,4983	0,7086	0,1481	2,4274	56,9%
213	Strzelce Opolskie	0,6071	0,4076	0,0029	0,2407	0,1416	0,9422	0,3177	2,6598	62,3%
214	Kowalewo Pomorskie	0,3407	0,5943	0,0045	0,4182	0,1066	0,6832	0,1653	2,3128	54,2%
215	Lubawka	0,2806	0,8726	0	0,2942	0,2025	0,6318	0,1835	2,4652	57,8%
216	Skawina	0,6404	0,5671	0,0148	0,3031	0,1036	0,6908	0,333	2,6528	62,1%
217	Krynica-Zdrój	0,6661	0,4922	0	0,4733	0,2291	0,6277	0,1201	2,6085	61,1%
218	Otyń	0,2404	0,6146	0,0006	0,3448	0,1015	0,8535	0,2156	2,371	55,5%
219	Milicz	0,3711	0,3521	0	0,635	0,398	0,5222	0,2498	2,5282	59,2%
220	Rejowiec	0,2014	0,7488	0	0,4567	0,2421	0,7164	0,0822	2,4476	57,3%
221	Białobrzegi	0,4585	0,5313	0,0196	0,3028	0,084	0,8816	0,3163	2,5941	60,8%
222	Józefów nad Wisłą	0,0441	0,5519	0	0,4623	0,4296	0,9855	0,0083	2,4817	58,1%
223	Drohiczyn	0,1897	0,603	0	0,6731	0,3167	0,5977	0,0341	2,4143	56,6%
224	Drezdenko	0,5649	0,6345	0	0,4808	0,0535	0,7408	0,1546	2,6291	61,6%
225	Sędziszów	0,3434	0,5329	0	0,4263	0,4156	0,3977	0,2466	2,3625	55,3%
226	Strumień	0,4727	0,6061	0	0,4084	0,0357	0,7469	0,3732	2,643	61,9%
227	Alwernia	0,5175	0,5793	0	0,2028	0,1184	0,8588	0,4151	2,6919	63,1%
228	Mlejska Górka	0,2535	0,6431	0,0002	0,406	0,1453	0,7948	0,1681	2,411	56,5%

229	Bystrzyca Kłodzka	0,3904	0,4797	0	0,7378	0,069	0,6837	0,1843	2,5449	59,6%
230	Łąpy	0,2504	0,5835	0	0,3107	0,3848	0,5789	0,222	2,3303	54,6%
231	Tuchola	0,3513	0,4716	0	0,418	0,1682	0,7727	0,2159	2,3977	56,2%
232	Mikstat	0,4085	0,7518	0,0401	0,4379	0,0041	0,8185	0,2494	2,7103	63,5%
233	Woźniki	0,3361	0,5436	0,0025	0,4118	0,1453	0,7716	0,2571	2,468	57,8%
234	Uniejów	0,3515	0,4333	0,0286	0,5347	0,4276	0,5254	0,0905	2,3916	56,0%
235	Zdzieszowice	0,6925	0,6222	0	0	0,0008	1	0,359	2,6745	62,7%
236	Golańcz	0,2388	0,5113	0	0,531	0,2213	0,869	0,0496	2,421	56,7%
237	Kunów	0,2201	0,4929	0	0,605	0,3047	0,6201	0,1812	2,424	56,8%
238	Kartuzy	0,2614	0,5239	0	0,6079	0,2817	0,5159	0,2051	2,3959	56,1%
239	Niemodlin	0,5013	0,5822	0,015	0,3102	0,1466	0,7639	0,203	2,5222	59,1%
240	Lubniewice	0,4393	0,4086	0	0,335	0,5137	0,2665	0,1837	2,1468	50,3%
241	Wołów	0,4217	0,4784	0	0,5644	0,3467	0,2706	0,2874	2,3692	55,5%
242	Prochowice	0,4792	0,5072	0	0,4378	0,2273	0,5344	0,2341	2,42	56,7%
243	Nekla	0,5524	0,611	0	0,4098	0,0099	0,7131	0,2867	2,5829	60,5%
244	Lesko	0,3926	0,6161	0	0,5233	0,0088	0,7838	0,1905	2,5151	58,9%
245	Janowiec Wielkopolski	0,2767	0,5799	0	0,4658	0,1288	0,8711	0,151	2,4733	57,9%
246	Rzepin	0,5631	0,4361	0	0,343	0,0765	0,6352	0,2456	2,2995	53,9%
247	Ryki	0,3308	0,4791	0	0,1901	0,2694	0,9108	0,2999	2,4801	58,1%
248	Głogówek	0,4075	0,4897	0	0,2239	0,3284	0,7392	0,2156	2,4043	56,3%
249	Nysa	0,5684	0,5304	0	0,4788	0,0518	0,4988	0,3498	2,478	58,1%
250	Niepołomice	0,598	0,7048	0	0,4564	0,1578	0,2398	0,2899	2,447	57,3%
251	Byczyna	0,8131	0,3317	0	0,362	0,0927	0,0886	0,1484	1,8365	43,0%
252	Brok	0,2956	0,5635	0	0,4749	0,2002	0,7954	0,145	2,4746	58,0%
253	Rogoźno	0,3686	0,3987	0	0,5514	0,2807	0,678	0,1988	2,4762	58,0%
254	Skalbmierz	0,1261	0,5648	0	0,4466	0,4383	0,7398	0,0357	2,3513	55,1%
255	Maków Podhalański	0,2779	0,5379	0	0,5687	0,1212	0,8795	0,24	2,6252	61,5%
256	Biała	0,2253	0,5585	0	0,317	0,289	0,8599	0,0845	2,3342	54,7%
257	Radomyśl Wielki	0,1175	0,5696	0	0,4767	0,2416	0,9132	0,1126	2,4312	57,0%
258	Głuszyca	0,2832	0,3977	0,1242	0,6319	0,3079	0,534	0,2328	2,5117	58,8%
259	Krotoszyn	0,5237	0,6207	0,0003	0,3605	0,0244	0,6124	0,3323	2,4743	58,0%
260	Człopa	0,3313	0,5549	0	0,4207	0,0758	0,9017	0,1339	2,4183	56,7%
261	Grodzisk Wielkopolski	0,5219	0,5428	0,002	0,4684	0,0563	0,6458	0,3012	2,5384	59,5%
262	Krzepice	0,3333	0,4204	0	0,1596	0,4214	0,6747	0,3364	2,3458	55,0%
263	Syców	0,4912	0,5119	0	0,3655	0,1457	0,6359	0,3194	2,4696	57,9%
264	Kamień Krajeński	0,3201	0,5162	0	0,407	0,2283	0,8578	0,1111	2,4405	57,2%
265	Mieroszów	0,452	0,386	0,0178	0,4087	0,173	0,81	0,2202	2,4677	57,8%
266	Olecko	0,435	0,4971	0	0,4837	0,2718	0,6126	0,1919	2,4921	58,4%
267	Gryfino	0,6667	0,5641	0	0,2534	0,1021	0,6834	0,2982	2,5679	60,2%
268	Witkowo	0,4066	0,5532	0,0115	0,5155	0,0886	0,7678	0,2243	2,5675	60,1%
269	Wieliczka	0,514	0,4402	0	0,5331	0,1336	0,4364	0,4655	2,5228	59,1%
270	Lidzbark	0,2132	0,552	0	0,5006	0,1462	0,8679	0,1905	2,4704	57,9%
271	Praszka	0,4797	0,5175	0	0,2374	0,1208	0,8859	0,3553	2,5966	60,8%
272	Orzysz	0,3642	0,4092	0,0385	0,3615	0,3003	0,7733	0,1174	2,3644	55,4%
273	Pyzdry	0,1555	0,464	0,0004	0,6005	0,197	0,9039	0,1391	2,4604	57,6%
274	Trzebiatów	0,5994	0,4221	0	0,4744	0,1302	0,6668	0,1809	2,4738	58,0%
275	Opatów	0,3064	0,4706	0	0,3948	0,3442	0,615	0,2728	2,4038	56,3%
276	Łosice	0,4063	0,4997	0	0,3491	0,144	0,7703	0,3095	2,4789	58,1%
277	Łęczna	0,5272	0,5094	0	0,1651	0,1352	0,7265	0,4883	2,5517	59,8%
278	Międzyzylesie	0,3233	0,5842	0,0587	0,3129	0,1858	0,9139	0,1797	2,5585	59,9%
279	Nowa Dęba	0,5754	0,5119	0	0,3375	0,1256	0,7628	0,2126	2,5258	59,2%
280	Szczbrzeszyn	0,309	0,6313	0,009	0,4447	0,122	0,804	0,1618	2,4818	58,1%
281	Gryfice	0,4757	0,4071	0	0,4622	0,0837	0,8783	0,2284	2,5354	59,4%
282	Strzelin	0,5839	0,4968	0	0,4162	0,1065	0,4703	0,3035	2,3772	55,7%
283	Poniatowa	0,2924	0,5908	0	0,3439	0,1565	0,8654	0,1847	2,4337	57,0%
284	Nowy Staw	0,4057	0,453	0	0,5297	0,438	0,3393	0,0711	2,2368	52,4%
285	Szamotuły	0,5718	0,4745	0,0027	0,5695	0,0157	0,4807	0,3459	2,4608	57,6%
286	Czaplinek	0,4024	0,554	0	0,4437	0,2777	0,5141	0,151	2,3429	54,9%
287	Krobia	0,3453	0,6037	0	0,467	0,1135	0,7525	0,1941	2,4761	58,0%
288	Włoszczowa	0,4	0,5348	0,0071	0,2738	0,1891	0,6672	0,2716	2,3436	54,9%
289	Bogatynia	0,9142	0,4876	0,0006	0,3326	0,0038	0,4943	0,252	2,4851	58,2%
290	Węgorzewo	0,4072	0,5047	0	0,3416	0,0978	0,9194	0,2454	2,5161	58,9%
291	Kietrz	0,4274	0,511	0	0,6162	0,0868	0,7946	0,1965	2,6325	61,7%

292	Rawicz	0,4696	0,4273	0	0,3363	0,0603	0,7327	0,3373	2,3635	55,4%
293	Goniądz	0,2845	0,4444	0,0915	0,4898	0,3823	0,7019	0,041	2,4354	57,1%
294	Wiązów	0,3485	0,6311	0	0,2817	0,2143	0,7841	0,1317	2,3914	56,0%
295	Suchedniów	0,4339	0,4532	0	0,1987	0,3868	0,551	0,2871	2,3107	54,1%
296	Kuźnia Raciborska	0,4147	0,4492	0,009	0,5174	0,0383	0,8962	0,2523	2,5771	60,4%
297	Susz	0,2923	0,6002	0	0,7893	0,0157	0,6184	0,0663	2,3822	55,8%
298	Kołaczyce	0,0916	0,5179	0	0,7097	0,1771	0,739	0,0783	2,3136	54,2%
299	Nowy Dwór Gdański	0,3619	0,481	0,0033	0,5069	0,2322	0,5839	0,1739	2,3431	54,9%
300	Książ Wielkopolski	0,2694	0,6885	0	0,5151	0,0192	0,8554	0,1898	2,5374	59,4%
301	Tarnogród	0,2225	0,675	0	0,2785	0,2437	0,8936	0,0866	2,3999	56,2%
302	Prószków	0,5855	0,4546	0	0,2188	0,0057	1	0,3401	2,6047	61,0%
303	Tułowice	0,5533	0,6436	0,0196	0,1328	0,0497	0,7664	0,3243	2,4897	58,3%
304	Niemcza	0,3507	0,4809	0	0,604	0,1876	0,5835	0,2056	2,4123	56,5%
305	Nowy Wiśnicz	0,234	0,5857	0	0,3285	0,2527	0,6457	0,2538	2,3004	53,9%
306	Jaraczewo	0,2111	0,5507	0,097	0,5393	0,149	0,7134	0,1215	2,382	55,8%
307	Mirosławiec	0,4504	0,5459	0	0,3877	0,1121	0,8084	0,1654	2,4699	57,9%
308	Wieruszów	0,5906	0,57	0,0189	0,2577	0,0098	0,6494	0,38	2,4764	58,0%
309	Miłosław	0,3249	0,4824	0	0,3321	0,2579	0,7295	0,1867	2,3135	54,2%
310	Dobrzany	0,2271	0,6613	0,1073	0,4873	0,259	0,5437	0,0888	2,3745	55,6%
311	Drzewica	0,1055	0,5773	0	0,2916	0,2489	0,8222	0,1646	2,2101	51,8%
312	Kłodawa	0,3373	0,4062	0	0,6978	0,1252	0,7666	0,1798	2,5129	58,9%
313	Pilica	0,5146	0,5205	0	0,2794	0,2577	0,5641	0,2699	2,4062	56,4%
314	Żarki	0,2558	0,5113	0,0192	0,1737	0,3644	0,7285	0,1611	2,214	51,9%
315	Kolonowskie	0,492	0,5989	0	0,1674	0,1035	0,8059	0,2407	2,4084	56,4%
316	Łochów	0,2511	0,5128	0	0,4434	0,2505	0,5832	0,1919	2,2329	52,3%
317	Suraż	0,4327	0,5999	0	0,337	0,1246	0,7235	0,0105	2,2282	52,2%
318	Skarszewy	0,2947	0,5834	0	0,4722	0,2085	0,7757	0,1474	2,4819	58,1%
319	Głubczyce	0,4579	0,481	0,0034	0,4691	0,0542	0,8115	0,2283	2,5054	58,7%
320	Pakość	0,5007	0,4388	0,0065	0,3436	0,1857	0,6808	0,2406	2,3967	56,1%
321	Ilża	0,3326	0,5566	0	0,3775	0,0606	0,8681	0,1699	2,3653	55,4%
322	Janów Lubelski	0,408	0,4425	0	0,3631	0,155	0,6876	0,2924	2,3486	55,0%
323	Dąbrowa Białostocka	0,1503	0,4255	0	0,3999	0,4183	0,6598	0,1142	2,168	50,8%
324	Tyczyn	0,287	0,6031	0	0,4525	0,177	0,4592	0,3154	2,2942	53,7%
325	Paczków	0,28	0,4093	0,0003	0,2774	0,3924	0,6729	0,1812	2,2135	51,9%
326	Strzyżów	0,2339	0,5182	0	0,4136	0,3097	0,5928	0,1796	2,2478	52,7%
327	Czarne	0,3313	0,4162	0	0,3735	0,3239	0,5456	0,1959	2,1864	51,2%
328	Szczekociny	0,3855	0,537	0,0749	0,6458	0	0,744	0,2289	2,6161	61,3%
329	Nakło nad Notecią	0,3715	0,5098	0	0,4762	0,14	0,4503	0,2627	2,2105	51,8%
330	Nowe	0,2727	0,4904	0	0,5642	0,184	0,8097	0,1206	2,4416	57,2%
331	Sulejów	0,3713	0,5911	0,0019	0,4038	0,1255	0,6846	0,261	2,4392	57,1%
332	Tolkmicko	0,271	0,4735	0,0042	0,5496	0,2474	0,5837	0,1357	2,2651	53,1%
333	Mysłibórz	0,4244	0,534	0	0,4366	0,0826	0,7871	0,1882	2,4529	57,5%
334	Opole Lubelskie	0,1943	0,4782	0	0,4261	0,2367	0,764	0,1492	2,2485	52,7%
335	Żabno	0,3437	0,6452	0,0503	0,5313	0,0267	0,6635	0,2444	2,5051	58,7%
336	Trzebnica	0,5499	0,3797	0	0,4143	0,2274	0,2406	0,3917	2,2036	51,6%
337	Lewin Brzeski	0,3929	0,4495	0,01	0,2906	0,1884	0,8483	0,2111	2,3908	56,0%
338	Ziębice	0,3734	0,5329	0,0156	0,4401	0,1945	0,7633	0,1755	2,4953	58,5%
339	Oleszyce	0,1807	0,5053	0	0,2938	0,3995	0,758	0,1255	2,2628	53,0%
340	Mogielnica	0,3889	0,5763	0	0,2772	0,0689	0,7115	0,1861	2,2089	51,7%
341	Pasłęk	0,3397	0,5032	0	0,5407	0,1177	0,706	0,1934	2,4007	56,2%
342	Pniewy	0,5581	0,5844	0	0,3336	0,0388	0,6204	0,2776	2,4129	56,5%
343	Stawiszyn	0,268	0,5519	0	0,307	0,1382	0,8041	0,1714	2,2406	52,5%
344	Golina	0,3204	0,4593	0	0,4203	0,0916	0,7697	0,2775	2,3388	54,8%
345	Żnin	0,4538	0,4252	0	0,5027	0,0351	0,8087	0,21	2,4355	57,1%
346	Drawsko Pomorskie	0,5918	0,5379	0	0,3209	0,0898	0,7328	0,1906	2,4638	57,7%
347	Warka	0,4863	0,5305	0,002	0,349	0,0012	0,7585	0,3032	2,4307	56,9%
348	Radków	0,4315	0,371	0	0,3194	0,4004	0,5154	0,1381	2,1758	51,0%
349	Kalisz Pomorski	0,7617	0,4855	0,0001	0,4384	0,0082	0,7206	0,0763	2,4908	58,4%
350	Wojnicz	0,2592	0,6506	0,0187	0,5106	0,0329	0,7515	0,1648	2,3883	55,9%
351	Górzno	0,2147	0,4916	0	0,5676	0,0652	0,8221	0,1621	2,3233	54,4%

352	Kruszwica	0,4352	0,4847	0	0,4205	0,1229	0,793	0,1726	2,4289	56,9%
353	Leśna	0,2751	0,5651	0	0,6061	0,0304	0,8941	0,1527	2,5235	59,1%
354	Tuszyn	0,5748	0,5051	0	0,283	0,0355	0,7635	0,2949	2,4568	57,6%
355	Skala	0,3966	0,4979	0	0,3438	0,076	0,7903	0,2654	2,37	55,5%
356	Koźmin Wielkopolski	0,4264	0,5107	0	0,4792	0,0404	0,694	0,2612	2,4119	56,5%
357	Złoty Stok	0,1772	0,3697	0	0,4396	0,3493	0,4443	0,1908	1,9709	46,2%
358	Kamień Pomorski	0,4881	0,5345	0	0,5837	0,1048	0,4281	0,2702	2,4094	56,4%
359	Ustrzyki Dolne	0,3304	0,5116	0	0,3392	0,0962	0,7843	0,1469	2,2086	51,7%
360	Szczuczyn	0,1814	0,5253	0	0,462	0,2951	0,7343	0,0721	2,2702	53,2%
361	Wolomin	0,4859	0,4244	0	0,5205	0,0022	0,51	0,4474	2,3904	56,0%
362	Raszków	0,3384	0,5717	0,0173	0,4076	0,0423	0,766	0,1921	2,3354	54,7%
363	Zwoleń	0,2967	0,4683	0,0017	0,283	0,2745	0,6814	0,2627	2,2683	53,1%
364	Chorzele	0,1783	0,5864	0,0061	0,4705	0,2193	0,6418	0,0511	2,1535	50,4%
365	Brusy	0,0854	0,5027	0,0022	0,6329	0,1547	0,6411	0,0379	2,0569	48,2%
366	Łazy	0,6587	0,3572	0	0,4474	0,0108	0,3674	0,4866	2,3281	54,5%
367	Krośniewice	0,3218	0,5456	0	0,5266	0,0807	0,6919	0,1256	2,2922	53,7%
368	Cieszanów	0,2866	0,3838	0	0,5426	0,2545	0,6368	0,0326	2,1369	50,1%
369	Miechów	0,3996	0,5422	0	0,4279	0,152	0,5514	0,2768	2,3499	55,0%
370	Dąbrowa Tarnowska	0,2354	0,5223	0	0,5146	0,0516	0,8595	0,1588	2,3422	54,9%
371	Czarna Woda	0,5335	0,4201	0,0324	0,3902	0,0577	0,7825	0,1269	2,3433	54,9%
372	Kęty	0,5268	0,5239	0	0,3523	0,0597	0,4796	0,448	2,3903	56,0%
373	Borne Sulinowo	0,4934	0,7417	0,0436	0,3491	0,019	0,6749	0,1328	2,4545	57,5%
374	Nowogard	0,3173	0,5777	0,0005	0,4051	0,1123	0,7502	0,2379	2,401	56,2%
375	Prabuty	0,1966	0,4364	0	0,5464	0,2675	0,696	0,1251	2,268	53,1%
376	Dobiegniew	0,3408	0,6386	0,0153	0,3538	0,0639	0,8946	0,12	2,427	56,9%
377	Parczew	0,3381	0,449	0,0015	0,2632	0,2119	0,7924	0,2673	2,3234	54,4%
378	Trzemeszno	0,446	0,417	0	0,3924	0,1518	0,5731	0,1783	2,1586	50,6%
379	Chodecz	0,1861	0,7177	0	0,4763	0,0216	0,2054	0,1074	1,7145	40,2%
380	Wielichowo	0,3826	0,5808	0	0,4596	0,0238	0,8088	0,1467	2,4023	56,3%
381	Przedecz	0,076	0,7844	0,0312	0,422	0,0391	0,9905	0,0496	2,3928	56,1%
382	Strzelce Krajeńskie	0,3757	0,5053	0	0,4229	0,1361	0,7158	0,2232	2,379	55,7%
383	Sompolno	0,3102	0,4197	0,0066	0,4222	0,1729	0,9427	0,1097	2,384	55,8%
384	Ząbkowice Śląskie	0,5502	0,3983	0	0,3365	0,0129	0,6538	0,3393	2,291	53,7%
385	Węgorzyno	0,3151	0,5629	0,1955	0,4454	0,1077	0,5178	0,099	2,2434	52,6%
386	Słomniki	0,3054	0,6359	0	0,2371	0,1579	0,6855	0,2495	2,2713	53,2%
387	Sieniawa	0,2224	0,4389	0	0,4106	0,3557	0,4192	0,0546	1,9014	44,5%
388	Zbąszyn	0,5932	0,5547	0	0,2905	0,1324	0,6076	0,1908	2,3692	55,5%
389	Prudnik	0,383	0,4304	0	0,3468	0,2024	0,6149	0,2657	2,2432	52,5%
390	Olesno	0,4379	0,4841	0	0,2674	0,1772	0,6398	0,2746	2,281	53,4%
391	Bisztynek	0,3064	0,4904	0	0,5236	0,2416	0,5377	0,0791	2,1788	51,0%
392	Frombork	0,2957	0,4054	0,0423	0,4503	0,2934	0,7007	0,167	2,3548	55,2%
393	Ślesin	0,4985	0,4774	0,2148	0,4481	0,0728	0,6452	0,2078	2,5646	60,1%
394	Krzyż Wielkopolski	0,3248	0,4943	0	0,1739	0,1766	0,8729	0,2378	2,2803	53,4%
395	Mońki	0,2811	0,5363	0,0012	0,3154	0,1912	0,8251	0,1775	2,3278	54,5%
396	Józefów	0,1305	0,537	0,0038	0,392	0,551	0,3808	0,0905	2,0856	48,9%
397	Tykocin	0,0887	0,4768	0	0,3579	0,2671	0,7711	0,0528	2,0144	47,2%
398	Okonek	0,3063	0,5513	0	0,6501	0,006	0,7746	0,1398	2,4281	56,9%
399	Pułtusk	0,3846	0,4534	0	0,4328	0,2331	0,3423	0,3568	2,203	51,6%
400	Rabka-Zdrój	0,3404	0,6189	0	0,3742	0,0971	0,574	0,2528	2,2574	52,9%
401	Siedliszcze	0,1399	0,6157	0,0246	0,4412	0,157	0,8502	0,0504	2,279	53,4%
402	Piotrków Kujawski	0,2258	0,4311	0,0068	0,3986	0,1698	0,935	0,1191	2,2862	53,6%
403	Mrozy	0,2433	0,6565	0	0,3465	0,1694	0,5702	0,2125	2,1984	51,5%
404	Międzybórz	0,2798	0,4166	0,0257	0,2496	0,3934	0,6416	0,1191	2,1258	49,8%
405	Zduny	0,261	0,3962	0,0112	0,3128	0,3831	0,4859	0,1757	2,0259	47,5%
406	Pilzno	0,2268	0,4236	0,0011	0,3926	0,3733	0,5292	0,1579	2,1045	49,3%
407	Zychlin	0,4822	0,4161	0	0,4435	0,0022	0,7077	0,2468	2,2985	53,8%
408	Prusice	0,2628	0,4119	0	0,6955	0,3782	0,1701	0,1256	2,0441	47,9%
409	Warta	0,1462	0,4628	0	0,4125	0,2629	0,7701	0,1003	2,1548	50,5%
410	Rymanów	0,2032	0,5515	0,0036	0,4324	0,1942	0,5932	0,1249	2,103	49,3%
411	Ćmielów	0,1699	0,4905	0	0,3747	0,1677	0,9188	0,1414	2,263	53,0%
412	Toszek	0,4416	0,4954	0,0515	0,309	0,0299	0,9254	0,2412	2,494	58,4%

413	Radłów	0,2545	0,6269	0	0,5606	0,12	0,628	0,1839	2,3739	55,6%
414	Chociwel	0,3057	0,529	0,0008	0,393	0,0647	0,925	0,1425	2,3607	55,3%
415	Janikowo	0,6213	0,4188	0	0,3997	0,0902	0,644	0,2431	2,4171	56,6%
416	Trzcianka	0,4205	0,4518	0	0,4618	0,0456	0,7781	0,2438	2,4016	56,3%
417	Radzyń Chelmiński	0,4556	0,6003	0	0,4176	0,1037	0,6054	0	2,1826	51,1%
418	Drawno	0,389	0,4699	0	0,4153	0,059	0,7007	0,1364	2,1703	50,8%
419	Szubin	0,3744	0,4179	0	0,4291	0,0859	0,7175	0,2122	2,237	52,4%
420	Opoczno	0,4192	0,4728	0,0272	0,4204	0,0581	0,6558	0,3101	2,3636	55,4%
421	Polanów	0,3839	0,5228	0	0,4726	0,1607	0,6905	0,1142	2,3447	54,9%
422	Chocianów	0,5146	0,5655	0	0,2068	0	0,5908	0,4808	2,3585	55,3%
423	Zakliczyn	0,09	0,544	0,036	0,5923	0,0586	0,7755	0,0735	2,1699	50,8%
424	Suchowola	0,0521	0,5071	0,0029	0,5534	0,2876	0,7417	0,0151	2,1599	50,6%
425	Mroczka	0,1571	0,5335	0	0,5614	0,1416	0,6332	0,0761	2,1029	49,3%
426	Żerków	0,3298	0,505	0	0,5053	0,0002	0,7429	0,1005	2,1837	51,2%
427	Żelechów	0,1764	0,7097	0	0,3363	0,0745	0,7105	0,1783	2,1857	51,2%
428	Kobylin	0,2952	0,4857	0,0079	0,3745	0,1293	0,8753	0,1792	2,3471	55,0%
429	Opalenica	0,5025	0,584	0,0165	0,2453	0,015	0,5705	0,293	2,2268	52,2%
430	Łobez	0,4481	0,4173	0	0,3655	0,1801	0,5255	0,1764	2,1129	49,5%
431	Frampol	0,1053	0,3994	0,0325	0,3243	0,4005	0,7972	0,0672	2,1264	49,8%
432	Trzciel	0,2869	0,5045	0	0,419	0,0122	0,7055	0,1603	2,0884	48,9%
433	Dobrodzień	0,3385	0,5112	0	0,3257	0,0866	0,6518	0,2322	2,146	50,3%
434	Tłuszcz	0,2995	0,5773	0	0,3065	0,1607	0,5288	0,2867	2,1595	50,6%
435	Sokołka	0,443	0,6054	0,0002	0,2178	0,0335	0,6386	0,2224	2,1609	50,6%
436	Pińczów	0,4895	0,4931	0	0,4255	0,0105	0,6656	0,2696	2,3538	55,1%
437	Skwierzyna	0,4051	0,4797	0,0058	0,3352	0,2706	0,4045	0,1961	2,097	49,1%
438	Ińsko	0,4081	0,444	0	0,4694	0,1088	0,9036	0,1212	2,4551	57,5%
439	Cedynia	0,4751	0,5873	0	0,2419	0,0115	0,8219	0,0382	2,1759	51,0%
440	Nowe Warpno	0,6894	0	0	0,3054	0,0051	0,9659	0,2267	2,1925	51,4%
441	Gniew	0,3027	0,4117	0	0,5301	0,1575	0,5451	0,1411	2,0882	48,9%
442	Pyrzyce	0,428	0,5058	0	0,4079	0,0709	0,7963	0,221	2,4299	56,9%
443	Dąbie	0,1679	0,5259	0	0,4459	0,1888	0,6875	0,0851	2,1011	49,2%
444	Koźuchów	0,3313	0,5324	0	0,5954	0,0695	0,5069	0,2092	2,2447	52,6%
445	Końskie	0,5194	0,4782	0,0034	0,4235	0,049	0,4641	0,3179	2,2555	52,8%
446	Ostroróg	0,2863	0,45	0	0,4453	0	0,7972	0,2104	2,1892	51,3%
447	Morań	0,3211	0,4996	0	0,46	0,183	0,5479	0,2237	2,2353	52,4%
448	Śława	0,4445	0,5018	0	0,3253	0,0576	0,6077	0,3003	2,2372	52,4%
449	Kazimierz Dolny	0,4702	0,5145	0	0,4356	0,012	0,3806	0,2445	2,0574	48,2%
450	Wschowa	0,3106	0,4421	0,0192	0,5132	0,168	0,5854	0,229	2,2675	53,1%
451	Nowogród Bobrzański	0,4795	0,4665	0	0,3825	0,0602	0,6975	0,2103	2,2965	53,8%
452	Krapkowice	0,6222	0,4602	0	0,1718	0,0624	0,5357	0,3548	2,2071	51,7%
453	Przeclaw	0,1457	0,5195	0	0,3814	0,2258	0,6308	0,138	2,0412	47,8%
454	Tychowo	0,3844	0,5531	0	0,3547	0,1878	0,6448	0,1131	2,2379	52,4%
455	Czarniejewo	0,3167	0,4458	0	0,3722	0	0,7045	0,2243	2,0635	48,3%
456	Gościno	0,4846	0,433	0	0,3565	0,2485	0,5581	0,0855	2,1662	50,7%
457	Otmuchów	0,3045	0,3403	0,003	0,2309	0,2816	0,649	0,155	1,9643	46,0%
458	Barcin	0,6001	0,4178	0	0,3363	0,1053	0,6571	0,1766	2,2932	53,7%
459	Jastrowie	0,297	0,5315	0	0,3805	0,0319	0,7229	0,1417	2,1055	49,3%
460	Ozimek	0,5879	0,4864	0	0,072	0,0771	0,7543	0,3209	2,2986	53,8%
461	Gąbin	0,3002	0,5795	0	0,1392	0,1803	0,6926	0,2495	2,1413	50,2%
462	Biała Rawska	0,2733	0,4659	0	0,4085	0,1972	0,5711	0,1335	2,0495	48,0%
463	Zakroczym	0,614	0,4701	0	0,3509	0,0006	0,65	0,1541	2,2397	52,5%
464	Śmigiel	0,4627	0,4672	0	0,3948	0,0089	0,7221	0,1859	2,2416	52,5%
465	Witnica	0,4342	0,5413	0	0,2998	0,1013	0,6704	0,2467	2,2937	53,7%
466	Nowe Miasto nad Pilicą	0,4334	0,3673	0	0,2795	0	0,6768	0,2827	2,0397	47,8%
467	Krynki	0,4313	0,682	0	0,2009	0,0797	0,8653	0,0725	2,3317	54,6%
468	Mordy	0,1316	0,4848	0	0,3269	0,0002	0,8048	0,1464	1,8947	44,4%
469	Glinojeczek	0,4472	0,6338	0	0,32	0,0109	0,7748	0,1475	2,3342	54,7%
470	Kleszczele	0,2858	0,5865	0,0166	0,2696	0	0,9763	0,1441	2,2789	53,4%
471	Tuchów	0,1457	0,4521	0	0,6798	0,1339	0,6808	0,1494	2,2417	52,5%
472	Knyszyn	0,1752	0,694	0	0,1942	0,2564	0,7571	0,0413	2,1182	49,6%
473	Zawadzkie	0,6478	0,3755	0,0302	0,1309	0,0228	0,904	0,345	2,4562	57,5%
474	Skepe	0,2245	0,4812	0,0093	0,4032	0,0933	0,6167	0,1723	2,0005	46,9%
475	Lubień	0,2236	0,3095	0	0,4836	0,1304	0,6139	0,1003	1,8613	43,6%
476	Kujawski Kolbuszowa	0,3497	0,4831	0,0003	0,273	0,1301	0,675	0,2137	2,1249	49,8%

477	Chojna	0,4314	0,5424	0	0,2886	0,0392	0,7861	0,1599	2,2476	52,7%
478	Barwice	0,2965	0,4074	0	0,5667	0,1273	0,8608	0,057	2,3157	54,2%
479	Namysłów	0,5653	0,4798	0	0,0652	0,058	0,5574	0,3267	2,0524	48,1%
480	Sokołów Małopolski	0,1267	0,5656	0	0,2718	0,181	0,7941	0,0845	2,0237	47,4%
481	Korfantów	0,2396	0,4919	0,0497	0,4582	0,0885	0,7541	0,1266	2,2086	51,7%
482	Lwówek	0,3171	0,4888	0	0,3263	0,1332	0,7073	0,152	2,1247	49,8%
483	Ciechanowiec	0,2303	0,7306	0	0,444	0	0,6938	0,115	2,2137	51,9%
484	Pelplin	0,3088	0,4351	0,0098	0,442	0,0238	0,6048	0,1409	1,9652	46,0%
485	Wolczyn	0,3134	0,4913	0,0015	0,3615	0,0287	0,856	0,1492	2,2016	51,6%
486	Łasin	0,2366	0,434	0,0212	0,3497	0,074	0,7699	0,0904	1,9758	46,3%
487	Lubraniec	0,1583	0,5872	0,0419	0,3159	0,1191	0,6391	0,0936	1,9551	45,8%
488	Ośno Lubuskie	0,5214	0,3984	0	0,4461	0,0511	0,3716	0,1561	1,9447	45,6%
489	Szadek	0,2711	0,4707	0	0,3746	0,0831	0,896	0,1727	2,2682	53,1%
490	Przedbórz	0,1903	0,5359	0	0,3982	0,0476	0,796	0,1408	2,1088	49,4%
491	Nidzica	0,3663	0,4175	0	0,3476	0,1529	0,4986	0,2065	1,9894	46,6%
492	Krajenka	0,2595	0,5028	0,0045	0,2324	0,2069	0,6804	0,1541	2,0406	47,8%
493	Biały Bór	0,484	0,7924	0	0,5542	0,0346	0,4173	0,0716	2,3541	55,1%
494	Góra	0,3425	0,4973	0	0,4155	0,092	0,4813	0,1503	1,9789	46,4%
495	Ropczyce	0,3351	0,4924	0	0,3157	0,0435	0,7771	0,2118	2,1756	51,0%
496	Wąsosz	0,2949	0,5991	0	0,3386	0,0455	0,5806	0,1224	1,9811	46,4%
497	Szczawnica	0,4346	0,5447	0	0,4558	0,256	0,2723	0,1494	2,1128	49,5%
498	Czersk	0,2181	0,4859	0	0,5724	0,0464	0,6454	0,1391	2,1073	49,4%
499	Ostrów Lubelski	0,0679	0,5532	0	0,2578	0,2189	0,6759	0,1292	1,9029	44,6%
500	Dzierżoń	0,2464	0,4875	0,0026	0,3952	0,1518	0,7777	0,0964	2,1576	50,5%
501	Kępice	0,2013	0,4813	0,0093	0,4572	0,2183	0,4694	0,0837	1,9205	45,0%
502	Grabów Nad Prosną	0,2814	0,4493	0	0,4678	0	0,8289	0,1612	2,1886	51,3%
503	Biażowa	0,1128	0,448	0	0,2419	0,2656	0,7955	0,1064	1,9702	46,2%
504	Pajęczno	0,4616	0,6075	0	0,0917	0,0121	0,6898	0,3354	2,1981	51,5%
505	Poniec	0,3956	0,4896	0	0,4696	0	0,6422	0,1885	2,1855	51,2%
506	Kisielice	0,3463	0,5004	0,0029	0,5653	0,1186	0,602	0,0166	2,1521	50,4%
507	Sędziszów Małopolski	0,2548	0,4778	0	0,3618	0,0871	0,7214	0,1768	2,0797	48,7%
508	Szamocin	0,2074	0,5318	0	0,3852	0,036	0,7466	0,1279	2,0349	47,7%
509	Kluczbork	0,5537	0,3886	0	0,1792	0,1625	0,5126	0,3153	2,1119	49,5%
510	Zwierzyniec	0,3951	0,5895	0	0,3559	0,0856	0,5365	0,2356	2,1982	51,5%
511	Jedwabne	0,1084	0,5472	0	0,5539	0,0963	0,8047	0,0182	2,1287	49,9%
512	Tuliszków	0,1705	0,5182	0	0,3916	0,1151	0,7771	0,1109	2,0834	48,8%
513	Więcbork	0,2303	0,5977	0	0,3353	0,1207	0,7038	0,1361	2,1239	49,8%
514	Gorzów Śląski	0,3379	0,6203	0	0,2431	0,0497	0,7993	0,128	2,1783	51,0%
515	Borek Wielkopolski	0,3502	0,5547	0	0,3789	0,0107	0,6694	0,2212	2,1851	51,2%
516	Bodzentyn	0,1081	0,3879	0	0,3532	0,3838	0,4966	0,1418	1,8714	43,8%
517	Zelów	0,3134	0,5314	0	0,3839	0,0068	0,6508	0,2301	2,1164	49,6%
518	Karolino	0,5581	0,3274	0	0,5014	0,2154	0,2567	0,0734	1,9324	45,3%
519	Nowa Sarzyna	0,2247	0,5073	0	0,3462	0,08	0,7804	0,0755	2,0141	47,2%
520	Chmielnik	0,1621	0,4393	0,0159	0,3505	0,2979	0,3896	0,1347	1,79	41,9%
521	lwonicz-Zdrój	0,1964	0,6435	0,0241	0,2676	0,0949	0,7092	0,1333	2,069	48,5%
522	Jasień	0,3957	0,4605	0,087	0,377	0,01	0,7999	0,1806	2,3107	54,1%
523	Tuczno	0,2216	0,4756	0	0,3071	0,0742	0,8816	0,1164	2,0765	48,6%
524	Urzędów	0,044	0,4593	0	0,399	0,285	0,6521	0,0443	1,8837	44,1%
525	Cybinka	0,4178	0,5139	0,0472	0,3176	0,1451	0,3338	0,2155	1,9909	46,6%
526	Gniewkowo	0,3486	0,5018	0	0,3316	0,0868	0,6547	0,1588	2,0823	48,8%
527	Wysoka	0,1343	0,4255	0	0,2689	0,3123	0,6543	0,095	1,8903	44,3%
528	Zuromin	0,3363	0,4263	0	0,2688	0,0486	0,7875	0,2444	2,1119	49,5%
529	Łabiszyn	0,2283	0,4646	0	0,5247	0,0484	0,7266	0,1451	2,1377	50,1%
530	Torzyn	0,4306	0,5187	0	0,3991	0	0,7644	0,1528	2,2656	53,1%
531	Olszyna	0,3389	0,5703	0	0,3454	0,1627	0,5569	0,1922	2,1664	50,8%
532	Jeziorany	0,2769	0,4184	0	0,5983	0,0851	0,5217	0,0909	1,9913	46,6%
533	Moryń	0,2722	0,5028	0,056	0,4498	0,0213	0,7697	0,1142	2,186	51,2%
534	Wolin	0,5714	0,4895	0	0,4344	0,0098	0,5065	0,1644	2,176	51,0%
535	Radoszyce	0	0,4758	0	0,2445	0,234	0,8124	0,046	1,8127	42,5%
536	Brzostek	0,0809	0,4988	0	0,444	0,0874	0,8121	0,0438	1,967	46,1%
537	Odolanów	0,4512	0,4518	0	0,321	0,2421	0,1944	0,2094	1,8699	43,8%
538	Mieszkowice	0,3521	0,511	0,0236	0,2463	0,067	0,808	0,1077	2,1157	49,6%
539	Choszczno	0,3964	0,3016	0	0,2994	0,2125	0,5462	0,2507	2,0068	47,0%
540	Bierutów	0,3714	0,5353	0	0,4663	0,0288	0,3196	0,2132	1,9346	45,3%

541	Dobrzyń Nad Wisłą	0,1757	0,3747	0	0,44	0,0454	0,7512	0,0338	1,8208	42,7%
542	Szlichtyngowa	0,3059	0,4846	0	0,3431	0,0301	0,6378	0,164	1,9655	46,0%
543	Wysmierzyce	0,1756	0,4374	0	0,274	0,0105	0,9794	0,1401	2,017	47,3%
544	Stawiski	0,115	0,5314	0	0,4084	0,178	0,7673	0,0123	2,0124	47,1%
545	Bobolice	0,4631	0,5835	0	0,2564	0,0287	0,6246	0,1354	2,0917	49,0%
546	Bojanowo	0,2742	0,4169	0,0074	0,3362	0,1246	0,6907	0,1767	2,0267	47,5%
547	Proszowice	0,3052	0,4114	0,0014	0,4362	0,1204	0,5458	0,1979	2,0183	47,3%
548	Ploty	0,2878	0,4039	0	0,4892	0,0944	0,6437	0,1075	2,0265	47,5%
549	Myslenice	0,5203	0,5982	0	0,3021	0,1279	0,1041	0,3302	1,9828	46,4%
550	Olsztynek	0,4686	0,4042	0,0011	0,349	0,0226	0,5608	0,1919	1,9982	46,8%
551	Nowogród	0,1712	0,6021	0	0,4244	0,0106	0,8722	0,108	2,1885	51,3%
552	Orneta	0,2658	0,3156	0	0,596	0,1833	0,5493	0,1111	2,0211	47,3%
553	Jutrosin	0,2118	0,5606	0	0,2362	0,0024	0,7982	0,1693	1,9785	46,3%
554	Szydłowiec	0,2718	0,4616	0	0,2735	0,0722	0,6302	0,214	1,9233	45,1%
555	Jabłonowo Pomorskie	0,284	0,5349	0	0,4478	0,0781	0,4953	0,1852	2,0253	47,4%
556	Piwniczna-Zdrój	0,197	0,4637	0	0,4468	0,2407	0,4276	0,1004	1,8762	44,0%
557	Debrzno	0,1561	0,4709	0,0251	0,5106	0,0816	0,5458	0,066	1,8561	43,5%
558	Kazimierza Wielka	0,2254	0,4841	0	0,4398	0,0614	0,5847	0,141	1,9364	45,4%
559	Kańczuga	0,1711	0,5826	0	0,2645	0,0327	0,8877	0,1081	2,0467	47,9%
560	Błaski	0,2354	0,5461	0	0,3358	0	0,7365	0,1564	2,0102	47,1%
561	Miłomłyn	0,2327	0,5228	0	0,4185	0,0564	0,7693	0,1111	2,1108	49,4%
562	Sanniki	0,28	0,5832	0	0,3815	0	0,6501	0,1547	2,0495	48,0%
563	Młynary	0,2893	0,3838	0	0,3473	0,0917	0,5575	0,1213	1,7909	42,0%
564	Golczewo	0,3796	0,4083	0	0,2972	0,1016	0,5696	0,1692	1,9255	45,1%
565	Chocz	0,0995	0,5102	0	0,4162	0,1177	0,3661	0,1084	1,6181	37,9%
566	Staszów	0,3823	0,4384	0	0,1881	0,0414	0,5583	0,3073	1,9158	44,9%
567	Małomice	0,231	0,5458	0	0,4748	0	0,6283	0,1362	2,0161	47,2%
568	Nowe Miasteczko	0,2628	0,4071	0	0,3323	0,2028	0,5635	0,1223	1,8908	44,3%
569	Dobra	0,2306	0,4439	0,0233	0,5741	0	0,7782	0,0823	2,1324	50,0%
570	Skaryszew	0,1221	0,5014	0	0,4581	0,0355	0,7696	0,1033	1,99	46,6%
571	Szczucin	0,1224	0,428	0,0296	0,3	0,1427	0,8145	0,0833	1,9205	45,0%
572	Połczyn-Zdrój	0,4291	0,3606	0	0,326	0,0862	0,629	0,179	2,0099	47,1%
573	Biezuń	0,2915	0,5304	0	0,323	0	0,6942	0,2222	2,0613	48,3%
574	Brzesko	0,5267	0,3955	0	0,1414	0,0657	0,5279	0,3355	1,9927	46,7%
575	Zalewo	0,3129	0,4724	0	0,3507	0,0081	0,4135	0,1123	1,6699	39,1%
576	Sępólno	0,1154	0,3635	0	0,5388	0,0881	0,5855	0,0533	1,7446	40,9%
577	Katuszyn	0,3576	0,4504	0	0,3055	0,01	0,539	0,1698	1,8323	42,9%
578	Dukla	0,1979	0,4781	0	0,3179	0,0835	0,7654	0,0967	1,9395	45,4%
579	Biecz	0,112	0,3699	0,0109	0,4657	0,244	0,4039	0,1237	1,7301	40,5%
580	Recz	0,3117	0,5678	0	0,5223	0,024	0,509	0,1091	2,0439	47,9%
581	Zawichost	0,169	0,5015	0	0,3214	0,1663	0,7365	0,0963	1,991	46,6%
582	Zagórów	0,1966	0,4502	0	0,3289	0,0096	0,7913	0,126	1,9026	44,6%
583	Nowe Brzesko	0,2877	0,4601	0	0,2831	0,1085	0,624	0,1605	1,9239	45,1%
584	Wąchock	0,2689	0,6054	0	0,1995	0,0692	0,4585	0,2536	1,8551	43,5%
585	Krzanowice	0,3425	0,5607	0	0,2165	0,1409	0,4693	0,178	1,9079	44,7%
586	Korsze	0,1891	0,2539	0	0,5099	0,4178	0,3105	0,062	1,7432	40,8%
587	Izbica Kujawska	0,1044	0,383	0,0128	0,3915	0,0794	0,5436	0,0664	1,5811	37,0%
588	Przemków	0,3669	0,5653	0	0,2103	0	0,4083	0,3848	1,9356	45,3%
589	Annopol	0,1542	0,5205	0,0184	0,3413	0,0065	0,8195	0,0384	1,8988	44,5%
590	Lipsk	0,1541	0,4101	0	0,4012	0,0936	0,6504	0,0313	1,7407	40,8%
591	Jędrzejów	0,373	0,403	0	0,1898	0,0328	0,5972	0,2645	1,8603	43,6%
592	Ryglice	0,0606	0,4413	0	0,5461	0,1185	0,5604	0,0589	1,7858	41,8%
593	Koprzywnica	0,1397	0,5183	0	0,3292	0,0647	0,6507	0,1349	1,8375	43,0%
594	Małogoszcz	0,3774	0,3932	0,0006	0,2087	0,0762	0,6921	0,1455	1,8937	44,4%
595	Bełżyce	0,33	0,438	0	0,4011	0,0146	0,5672	0,2148	1,9657	46,0%
596	Pełczyce	0,2505	0,4841	0	0,4045	0,1747	0,4082	0,0837	1,8057	42,3%
597	Rychwał	0,1548	0,3727	0	0,2352	0,244	0,5499	0,1252	1,6818	39,4%
598	Pieniężno	0,1908	0,4431	0	0,4188	0,0207	0,6952	0,0932	1,8618	43,6%
599	Strzelno	0,344	0,4456	0	0,1844	0,0041	0,7961	0,1735	1,9477	45,6%
600	Dolsk	0,3158	0,4989	0	0,4409	0,0052	0,4823	0,1783	1,9214	45,0%
601	Drobin	0,0958	0,338	0	0,3977	0,2034	0,534	0,0663	1,6352	38,3%
602	Szprotawa	0,3975	0,3947	0	0,5002	0,1023	0,176	0,2008	1,7715	41,5%
603	Lipiany	0,2581	0,5614	0	0,3607	0,0139	0,5597	0,1356	1,8894	44,3%

604	Biała Piska	0,1758	0,3758	0,0031	0,4222	0,0963	0,6033	0,0437	1,7202	40,3%
605	Wieleń	0,3223	0,5134	0	0,3887	0,0454	0,2564	0,1803	1,7065	40,0%
606	Ciężkowice	0,0886	0,3323	0	0,4529	0,089	0,7514	0,0993	1,8135	42,5%
607	Sułkowie	0,2752	0,5583	0,0013	0,2124	0,0194	0,4953	0,2188	1,7807	41,7%
608	Tyszowce	0,2255	0,4184	0	0,1256	0,1955	0,6043	0,0359	1,6052	37,6%
609	Miłakowo	0,1669	0,3198	0	0,3217	0,2392	0,5754	0,0589	1,6819	39,4%
610	Pogorzela	0,1889	0,4111	0	0,1203	0,029	1	0,1125	1,8618	43,6%
611	Lubsko	0,3934	0,4771	0,0038	0,505	0,1586	0	0,1974	1,7353	40,7%
612	Narol	0,1498	0,4226	0,0025	0,2467	0,1377	0,6457	0,0464	1,6514	38,7%
613	Czchów	0,181	0,4839	0,0158	0,0981	0,0854	0,6222	0,0714	1,5578	36,5%
614	Wyrzysk	0,2083	0,4122	0,0045	0,3487	0,0979	0,4395	0,146	1,6571	38,8%
615	Złoczew	0,1658	0,464	0	0,3813	0	0,6433	0,1112	1,7656	41,4%
616	Lubomierz	0,1437	0,3636	0	0,3251	0,1052	0,704	0,0624	1,704	39,9%
617	Łaszczów	0,2886	0,4159	0	0,1552	0,2488	0,3918	0,0759	1,5762	36,9%
618	Maszewo	0,3073	0,1942	0	0,4805	0,0523	0,5604	0,1384	1,7331	40,6%
619	Wyszogród	0,2476	0,4082	0	0,365	0,0369	0,5262	0,1542	1,7381	40,7%
620	Osiek	0,3381	0,3812	0	0,2983	0,01	0,6374	0,0908	1,7558	41,1%
621	Kcynia	0,1644	0,4839	0	0,3832	0,0258	0,5491	0,0688	1,6752	39,2%
622	Krasnobród	0,1876	0,4834	0	0,2431	0,062	0,5569	0,1189	1,6519	38,7%
623	Lubycza Królewska	0,1873	0,5385	0	0,2833	0,0786	0,2413	0,0681	1,3971	32,7%
624	Łobżenica	0,1735	0,4214	0	0,3118	0,0527	0,5098	0,0848	1,554	36,4%
625	Brzozów	0,2736	0,3117	0	0,0877	0,0729	0,5267	0,1921	1,4647	34,3%
626	Łągów	0,2656	0,2389	0,2102	0,5126	0,1138	0,1657	0,0468	1,5536	36,4%
627	Trzczińsko-Zdrój	0,2574	0,2978	0	0,1803	0,0482	0,6246	0,0929	1,5012	35,2%
628	Wiślica	0,1626	0,4191	0	0,2187	0,0673	0,3365	0,0453	1,2495	29,3%

Źródło: opracowanie własne na podstawie wstępnych danych RIO za 2018 rok.

Wielkość wskaźników W1-W7 przed standaryzacją.

W1. Udział dochodów własnych w dochodach ogółem (stymulanta)

W2. Relacja nadwyżki operacyjnej do dochodów ogółem (stymulanta)

W3. Udział wydatków inwestycyjnych w wydatkach ogółem (stymulanta)

W4. Obciążenie wydatków bieżących wydatkami na wynagrodzenia i pochodne od wynagrodzeń (destymulanta)

W5. Udział środków europejskich w wydatkach ogółem - bez poręczeń (stymulanta)

W6. Relacja zobowiązań do dochodów ogółem (destymulanta)

W7. Udział podatku dochodowego od osób fizycznych w dochodach bieżących (stymulanta)

Tabela 4. Prezentacja wyników dla gmin miejskich za 2018 rok

Lp.	Nazwa	W1	W2	W3	W4	W5	W6	W7	Indeks	Dystans
1	Podkowa Leśna	0,7442	0,7553	0,0088	0,5631	0,2941	0,7932	0,914	4,0727	100,0%
2	Puszczykowo	0,8594	0,8418	0	0,457	0,1326	0,5152	1	3,806	93,5%
3	Józefów	0,7115	0,74	0,0281	0,5686	0,269	0,6619	0,7486	3,7277	91,5%
4	Knurów	0,797	1	0,0556	0,3209	0,1003	0,9879	0,3437	3,6054	88,5%
5	Imielin	0,7084	0,6698	0,0402	0,4803	0,2093	0,9881	0,4314	3,5275	86,6%
6	Milanówek	0,7999	0,4263	0,0033	0,6346	0,0312	0,592	0,9331	3,4204	84,0%
7	Radziejów	0,3931	0,4629	0,5833	0,3049	0,4441	0,8108	0,3222	3,3213	81,6%
8	Ząbki	0,5566	0,5085	0,0099	0,6179	0,0861	0,8838	0,5639	3,2267	79,2%
9	Kołobrzeg	0,6824	0,4104	0	0,5913	0,2264	0,9827	0,3236	3,2168	79,0%
10	Polanica-Zdrój	0,7417	0,4482	0	0,7283	0,078	0,864	0,294	3,1542	77,4%
11	Piechowice	0,6963	0,4896	0	0,6302	0,1397	0,8942	0,2995	3,1495	77,3%
12	Chodzież	0,4858	0,3935	0	0,8269	0,3008	0,7545	0,3737	3,1352	77,0%
13	Oleśnica	0,6018	0,5215	0	0,599	0,1421	0,8585	0,3989	3,1218	76,7%
14	Legionowo	0,5745	0,3213	0	0,3912	0,3146	0,8988	0,6195	3,1199	76,6%
15	Otwock	0,6449	0,4603	0,0052	0,4504	0,0692	0,8818	0,5967	3,1085	76,3%
16	Szczawno-Zdrój	0,7804	0,4877	0,0294	0,4042	0,1331	0,6842	0,5683	3,0873	75,8%
17	Pruszków	0,7131	0,5788	0,0135	0,4213	0,1514	0,5546	0,6236	3,0563	75,0%
18	Darłowo	0,6838	0	0,4573	0,5933	0,2701	0,7892	0,2432	3,0369	74,6%
19	Sucha Beskidzka	0,4077	0,4671	0	0,426	0,4473	0,9282	0,3596	3,0359	74,5%

20	Pruszcz Gdański	0,6529	0,4942	0	0,5108	0,1949	0,8115	0,3666	3,0309	74,4%
21	Kwidzyn	0,6435	0,3324	0,0715	0,8407	0,0954	0,7461	0,2985	3,0281	74,4%
22	Węgrów	0,5977	0,6556	0	0,4547	0,1086	0,7126	0,4978	3,027	74,3%
23	Świeradów-Zdrój	0,6151	0,204	0,1136	0,692	1	0,3565	0,0305	3,0117	73,9%
24	Luboń	0,6587	0,3374	0,0578	0,7527	0,0078	0,6224	0,5536	2,9904	73,4%
25	Bukowno	0,8693	0,5179	0	0,3591	0,0665	0,7136	0,4586	2,985	73,3%
26	Mielec	0,6618	0,3586	0,0009	0,4476	0,3016	0,8583	0,352	2,9808	73,2%
27	Człuchów	0,4335	0,3826	0	0,7205	0,4151	0,6889	0,3348	2,9754	73,1%
28	Zielonka	0,6939	0,395	0	0,3462	0,173	0,6653	0,6965	2,9699	72,9%
29	Nowy Targ	0,5591	0,5454	0	0,6003	0,2507	0,7064	0,2781	2,94	72,2%
30	Złotów	0,4651	0,5871	0,0051	0,5155	0,039	0,9939	0,332	2,9377	72,1%
31	Szczyrk	0,8441	0,4455	0,0001	0,4853	0,1779	0,7661	0,2138	2,9328	72,0%
32	Tarnowskie Góry	0,7245	0,3377	0,0054	0,5688	0,1046	0,7151	0,4565	2,9126	71,5%
33	Ostrów Wielkopolski	0,616	0,4354	0,0003	0,6377	0,1308	0,645	0,43	2,8952	71,1%
34	Sierpc	0,5734	0,4844	0	0,5213	0,0268	0,8857	0,4035	2,8951	71,1%
35	Jordanów	0,3783	0,3798	0	0,5724	0,3511	0,9724	0,2373	2,8913	71,0%
36	Rumia	0,6307	0,3164	0	0,5603	0,1372	0,7598	0,4785	2,8829	70,8%
37	Poręba	0,6669	0,3024	0,2384	0,603	0	0,6074	0,4628	2,8809	70,7%
38	Żary	0,6356	0,4522	0,0056	0,6181	0,0859	0,7419	0,3345	2,8738	70,6%
39	Żywiec	0,7135	0,3296	0,0074	0,4752	0,0834	0,8942	0,366	2,8693	70,5%
40	Będzin	0,7622	0,2608	0	0,5752	0,0575	0,7896	0,4238	2,8691	70,4%
41	Świebodzice	0,6651	0,2289	0,0479	0,5894	0,175	0,7058	0,4237	2,8358	69,6%
42	Ostrowiec Świętokrzyski	0,5063	0,3981	0	0,5848	0,1279	0,8703	0,3461	2,8335	69,6%
43	Boguszów-Gorce	0,3947	0,2895	0,0015	1	0,1842	0,7436	0,2183	2,8318	69,5%
44	Szczecinek	0,5682	0,2937	0,035	0,788	0,0543	0,7379	0,3537	2,8308	69,5%
45	Szklarska Poręba	0,9603	0,2987	0,0273	0,71	0,0413	0,6868	0,105	2,8294	69,5%
46	Piastów	0,5922	0,2036	0	0,2563	0,3725	0,7196	0,6838	2,828	69,4%
47	Ciechocinek	0,7114	0,3858	0,0292	0,7205	0,0161	0,6563	0,2985	2,8178	69,2%
48	Świdnik	0,5325	0,3146	0	0,3585	0,1536	1	0,4451	2,8043	68,9%
49	Krynica Morska	1	0,1483	0	0,4235	0,2606	0,879	0,0851	2,7965	68,7%
50	Sieradz	0,5751	0,4349	0	0,5304	0,0961	0,7183	0,4391	2,7939	68,6%
51	Jawor	0,4857	0,3279	0,0088	0,3431	0,5708	0,7023	0,345	2,7836	68,3%
52	Żagań	0,5991	0,3189	0	0,4806	0,3769	0,6281	0,3768	2,7804	68,3%
53	Reda	0,5136	0,3423	0	0,6709	0,1253	0,7573	0,3674	2,7768	68,2%
54	Zgierz	0,5203	0,1917	0	0,4585	0,387	0,8011	0,4159	2,7745	68,1%
55	Czeladź	0,8131	0,3985	0	0,3612	0,0926	0,6745	0,4324	2,7723	68,1%
56	Lubliniec	0,6478	0,5397	0	0,3824	0,0721	0,6921	0,4195	2,7536	67,6%
57	Leżajsk	0,5824	0,5495	0	0,3654	0,0169	0,9282	0,3084	2,7508	67,5%
58	Mława	0,5954	0,4915	0	0,4734	0,1037	0,7179	0,3673	2,7492	67,5%
59	Olawa	0,6715	0,5757	0	0,315	0,1302	0,5644	0,4858	2,7426	67,3%
60	Kłodzko	0,4864	0,441	0	0,5052	0,3377	0,6468	0,319	2,7361	67,2%
61	Bolesławiec	0,6121	0,2964	0,0075	0,5873	0,191	0,658	0,3748	2,7271	67,0%
62	Brzeg	0,4839	0,2482	0,0001	0,475	0,4104	0,7505	0,3563	2,7244	66,9%
63	Żyrardów	0,4774	0,2327	0,001	0,6032	0,4078	0,6097	0,3924	2,7242	66,9%
64	Orzesze	0,5315	0,3989	0	0,3323	0,0664	0,9433	0,4475	2,7199	66,8%
65	Lidzbark Warmiński	0,3634	0,2213	0	0,6334	0,643	0,5678	0,2824	2,7113	66,6%
66	Wojkowice	0,7241	0,2102	0	0,5889	0,0671	0,5642	0,5559	2,7104	66,6%
67	Konstantynów Łódzki	0,7641	0,4159	0	0,5246	0,0464	0,5736	0,3838	2,7084	66,5%
68	Marki	0,6366	0,4968	0	0,6252	0,1045	0,3056	0,5387	2,7074	66,5%
69	Ustka	0,8162	0,1263	0,0422	0,4315	0,189	0,7964	0,3049	2,7065	66,5%
70	Chełmno	0,3762	0,3915	0	0,5478	0,1038	0,9249	0,3546	2,6988	66,3%
71	Mikołów	0,7938	0,3544	0,0102	0,3196	0,1089	0,6214	0,4903	2,6986	66,3%
72	Wysokie Mazowieckie	0,5933	0,5873	0	0,1158	0,0165	1	0,3801	2,693	66,1%
73	Bieruń	0,7356	0,4945	0	0,3441	0,1092	0,6035	0,4044	2,6913	66,1%
74	Stoczek Łukowski	0,3235	0,2395	1	0,1093	0,0701	0,7472	0,2016	2,6912	66,1%
75	Radymno	0,1233	0,3004	0	0,5081	0,8954	0,7421	0,1188	2,6881	66,0%
76	Bielawa	0,4739	0,3151	0	0,9345	0,2857	0,4754	0,2014	2,686	66,0%

77	Bełchatów	0,6657	0,3186	0,0024	0,2568	0,0693	0,699	0,6733	2,6851	65,9%
	Ostrów									
78	Mazowiecka	0,4721	0,2754	0,2201	0,4027	0,1524	0,7667	0,3758	2,6652	65,4%
79	Racibórz	0,6961	0,2781	0	0,4521	0,1002	0,7368	0,3897	2,653	65,1%
	Miasteczko									
80	Śląskie	0,8013	0,2582	0	0,5737	0,0949	0,7376	0,1843	2,65	65,1%
81	Kalety	0,4275	0,654	0	0,4007	0,1154	0,769	0,2799	2,6465	65,0%
82	Chelmża	0,3493	0,5362	0	0,6317	0,1695	0,8329	0,1249	2,6445	64,9%
83	Mragowo	0,5522	0,36	0	0,5152	0,1083	0,8049	0,3012	2,6418	64,9%
84	Inowrocław	0,6382	0,3217	0,0032	0,5977	0,2979	0,483	0,2975	2,6392	64,8%
85	Puławy	0,7165	0,5889	0	0,3177	0,09	0,6472	0,2766	2,6369	64,7%
86	Pszów	0,3797	0,3549	0,0556	0,309	0,2377	0,784	0,5118	2,6327	64,6%
87	Sulejówek	0,61	0,1729	0	0,584	0,2335	0,467	0,562	2,6294	64,6%
88	Wągrowiec	0,4623	0,3816	0	0,6373	0,202	0,6114	0,3278	2,6224	64,4%
89	Augustów	0,5895	0,5523	0	0,5105	0,0444	0,5767	0,3396	2,613	64,2%
90	Stargard	0,5667	0,2094	0	0,5674	0,3068	0,635	0,3273	2,6126	64,1%
91	Łędziny	0,6609	0,4437	0,0119	0,275	0,0398	0,7272	0,4541	2,6126	64,1%
92	Ciechanów	0,4195	0,2555	0	0,5835	0,44	0,531	0,3829	2,6124	64,1%
93	Nowa Sól	0,4229	0,3759	0	0,5056	0,5174	0,4959	0,2921	2,6098	64,1%
94	Kobyłka	0,633	0,2004	0,0744	0,4788	0,1961	0,4107	0,5975	2,5909	63,6%
95	Zgorzelec	0,5785	0,2496	0	0,5831	0,3032	0,286	0,5901	2,5905	63,6%
96	Lubawa	0,3606	0,2989	0,0209	0,579	0,479	0,5967	0,2521	2,5872	63,5%
	Mińsk									
97	Mazowiecki	0,582	0,3543	0	0,4288	0,0309	0,6754	0,5085	2,5799	63,3%
98	Pabianice	0,6539	0,306	0	0,3536	0,0914	0,7404	0,4287	2,574	63,2%
99	Świdnica	0,66	0,4461	0	0,4957	0,205	0,3458	0,4084	2,561	62,9%
100	Krasnystaw	0,4837	0,4368	0	0,3082	0,0653	0,896	0,3707	2,5607	62,9%
101	Ilawa	0,4415	0,3123	0,0012	0,4905	0,3029	0,6436	0,3676	2,5596	62,8%
102	Łeba	0,9912	0,3341	0	0,4639	0,0785	0,5563	0,1334	2,5574	62,8%
103	Głogów	0,7892	0,4086	0	0,525	0,0931	0,3125	0,4258	2,5542	62,7%
104	Turek	0,6947	0,3603	0,0128	0,4016	0,0075	0,6835	0,3897	2,5501	62,6%
105	Gozdnica	0,124	0,2983	0	0,6563	0,7957	0,4939	0,1772	2,5454	62,5%
106	Wejherowo	0,3717	0,336	0,0054	0,7897	0,1642	0,6116	0,2661	2,5447	62,5%
107	Puck	0,4554	0,2311	0	0,7886	0,2202	0,6334	0,2101	2,5388	62,3%
108	Jasło	0,5385	0,4111	0	0,4819	0,0406	0,837	0,2277	2,5368	62,3%
109	Chojnów	0,5265	0,3637	0,1626	0,2355	0,067	0,9203	0,2578	2,5334	62,2%
110	Wisła	0,6838	0,4185	0	0,4871	0,1417	0,5511	0,248	2,5302	62,1%
111	Bochnia	0,6805	0,3463	0	0,322	0,0765	0,6642	0,4401	2,5296	62,1%
112	Kutno	0,7354	0,2651	0	0,4709	0,1267	0,5569	0,3701	2,5251	62,0%
	KOSTRZYŃ									
113	Nad Odrą	0,72	0,3743	0	0,3194	0,0316	0,7952	0,2806	2,5211	61,9%
	Maków									
114	Mazowiecki	0,3163	0,4692	0,1929	0,2846	0,3576	0,6141	0,2841	2,5188	61,8%
115	Łaziska Górne	0,818	0,3095	0,0016	0,2236	0,0181	0,8559	0,2921	2,5188	61,8%
	Wodzisław									
116	Śląski	0,6359	0,303	0,0026	0,4105	0,2325	0,5198	0,4141	2,5184	61,8%
117	Ustroń	0,7815	0,5013	0	0,3413	0,0814	0,4474	0,3647	2,5176	61,8%
118	Karpacz	0,7634	0,5301	0	0,6828	0,1448	0,2704	0,1157	2,5072	61,6%
119	Brzeziny	0,3456	0,4165	0,1279	0,4441	0,1762	0,6425	0,3478	2,5006	61,4%
120	Nowa Ruda	0,4442	0,1954	0	0,7938	0,3216	0,4109	0,3266	2,4925	61,2%
121	Tczew	0,4401	0,2922	0	0,6568	0,1649	0,6085	0,3025	2,465	60,5%
122	Pyskowie	0,5287	0,1383	0,0394	0,4022	0,1264	0,8689	0,3555	2,4594	60,4%
123	Bielsk Podlaski	0,5226	0,3343	0,0504	0,268	0,1457	0,6996	0,4375	2,4581	60,4%
124	Dzierżoniów	0,5441	0,3475	0	0,6221	0,3301	0,2708	0,3408	2,4554	60,3%
125	Gorlice	0,5269	0,3939	0	0,6841	0,0654	0,5106	0,2737	2,4546	60,3%
126	Elk	0,5021	0,312	0	0,4967	0,3187	0,6062	0,216	2,4517	60,2%
127	Głowno	0,4813	0,3641	0	0,3921	0,0883	0,8186	0,3053	2,4497	60,1%
128	Brańsk	0,4233	0,3245	0,2186	0,1638	0,1903	0,9134	0,2127	2,4466	60,1%
129	Jedlina-Zdrój	0,3465	0,2661	0,1678	0,6223	0,5305	0,2578	0,2387	2,4297	59,7%
130	Cieszyn	0,7091	0,2859	0	0,3364	0,1179	0,6203	0,3596	2,4292	59,6%
131	Złotoryja	0,6759	0,3721	0	0,5308	0,0277	0,4222	0,3995	2,4282	59,6%
132	Chojnice	0,381	0,3399	0	0,654	0,2648	0,4776	0,3095	2,4268	59,6%
133	Sochaczew	0,5308	0,2938	0	0,4141	0,1522	0,6047	0,4232	2,4188	59,4%
134	Malbork	0,3691	0,2287	0,0059	0,587	0,3354	0,5555	0,3332	2,4148	59,3%
135	Oświęcim	0,7132	0,2669	0,0028	0,5636	0,1403	0,4364	0,288	2,4112	59,2%
136	Walcz	0,5642	0,1671	0,0174	0,5046	0,1022	0,7325	0,323	2,411	59,2%
137	Kętrzyn	0,3339	0,37	0	0,6771	0,1803	0,5376	0,312	2,4109	59,2%
138	Świdwin	0,4929	0,253	0,0023	0,4659	0,1676	0,7242	0,2973	2,4032	59,0%
139	Łowicz	0,5931	0,2671	0	0,3487	0,1292	0,6587	0,406	2,4028	59,0%

140	Tomaszów Mazowiecki	0,472	0,3829	0,0033	0,5116	0,1707	0,5533	0,3087	2,4025	59,0%
141	Zawiercie	0,6324	0,3137	0	0,3672	0,0458	0,6476	0,3886	2,3953	58,8%
142	Lubin	0,6494	0,2848	0	0,3188	0,1232	0,4911	0,5271	2,3944	58,8%
143	Starogard Gdański	0,3649	0,2923	0,004	0,4198	0,4727	0,5659	0,2734	2,393	58,8%
144	Gniezno	0,5236	0,205	0,0677	0,645	0,0922	0,5223	0,3346	2,3904	58,7%
145	Kowary	0,4358	0,2778	0	0,5594	0,1373	0,69	0,2626	2,3629	58,0%
146	Radzionków	0,5998	0,2235	0,0076	0,2905	0,1257	0,712	0,3953	2,3544	57,8%
147	Giżycko	0,4629	0,2	0,0218	0,5052	0,2995	0,5228	0,3415	2,3537	57,8%
148	Myszków	0,4493	0,4017	0	0,2665	0,1627	0,6715	0,3975	2,3492	57,7%
149	Brodnica	0,5312	0,3049	0	0,5341	0,122	0,5564	0,2993	2,3479	57,6%
150	Rypin	0,4959	0,3474	0	0,4315	0,1063	0,687	0,2774	2,3455	57,6%
151	Zakopane	0,8336	0,257	0	0,7022	0,1742	0,113	0,2634	2,3434	57,5%
152	Łęknica	0,373	0,4118	0	0,2174	0,5337	0,7962	0	2,3321	57,3%
153	Działdowo	0,3371	0,3625	0,0413	0,2444	0,1655	0,806	0,3723	2,3291	57,2%
154	Rawa Mazowiecka	0,626	0,3688	0	0,2079	0,0851	0,4962	0,5448	2,3288	57,2%
155	Piława Górna	0,2474	0,3726	0	0,6427	0,1752	0,7387	0,1511	2,3277	57,2%
156	Ozorków	0,4632	0,2482	0	0,1636	0,2156	0,934	0,3025	2,3271	57,1%
157	Dębica	0,51	0,2911	0	0,2261	0,1848	0,7563	0,3514	2,3197	57,0%
158	Skórcz	0,3558	0,3979	0	0,382	0,0469	0,8874	0,2468	2,3168	56,9%
159	Aleksandrów Kujawski	0,2133	0,2299	0,2614	0,6206	0,0165	0,8122	0,1548	2,3087	56,7%
160	Biłgoraj	0,4001	0,4285	0	0,3534	0,1408	0,6697	0,309	2,3015	56,5%
161	Starachowice	0,5128	0,3308	0	0,4872	0,0375	0,5947	0,3283	2,2913	56,3%
162	Kędzierzyn-Koźle	0,7392	0,4123	0,0296	0,2378	0,1367	0,381	0,3516	2,2882	56,2%
163	Przasnysz	0,4991	0,3664	0,0001	0,5559	0,0326	0,5062	0,3252	2,2855	56,1%
164	Sławków	0,7353	0,3242	0	0,2728	0,0452	0,5762	0,3269	2,2806	56,0%
165	Płońsk	0,5459	0,3039	0,0014	0,3016	0,1424	0,5479	0,4222	2,2653	55,6%
166	Gubin	0,5508	0,2798	0	0,2398	0,1802	0,7156	0,2986	2,2648	55,6%
167	Łęczyca	0,4666	0,3163	0,0233	0,3788	0	0,7593	0,3191	2,2634	55,6%
168	Słupca	0,5149	0,258	0	0,2715	0,0668	0,7681	0,3829	2,2622	55,5%
169	Zambrów	0,3246	0,2806	0	0,3189	0,1599	0,9442	0,2338	2,262	55,5%
170	Braniewo	0,3962	0,2193	0	0,4325	0,0508	0,7829	0,37	2,2517	55,3%
171	Łuków	0,4652	0,3861	0	0,2755	0,0799	0,6789	0,3593	2,2449	55,1%
172	Raciąż	0,1824	0,2991	0	0,3691	0,5615	0,6695	0,1609	2,2425	55,1%
173	Koło	0,4621	0,3283	0	0,2546	0,0117	0,8216	0,3594	2,2377	54,9%
174	Czarnków	0,6292	0,2966	0,0038	0,4178	0,0393	0,5642	0,2834	2,2343	54,9%
175	Kraśnik	0,4274	0,2829	0	0,4565	0,2128	0,5557	0,2889	2,2242	54,6%
176	Białogard	0,4313	0,2378	0	0,6248	0,1271	0,5621	0,2408	2,2239	54,6%
177	Jarosław	0,4678	0,2836	0	0,4192	0,2215	0,5514	0,2796	2,2231	54,6%
178	Hajnówka	0,4082	0,252	0,1876	0,3287	0,0917	0,594	0,3559	2,2181	54,5%
179	Piła	0,601	0,1806	0,0005	0,4192	0,1184	0,4854	0,4102	2,2153	54,4%
180	Nowy Dwór Mazowiecki	0,7381	0,2772	0	0,2032	0,1397	0,4456	0,4063	2,2101	54,3%
181	Wąbrzeźno	0,4649	0,3996	0	0,4662	0,1589	0,4795	0,2397	2,2088	54,2%
182	Szczytno	0,3776	0,3059	0	0,4034	0,0361	0,7664	0,3003	2,1897	53,8%
183	Kołno	0,3487	0,2919	0	0,3274	0,1833	0,7838	0,2535	2,1886	53,7%
184	Bartoszyce	0,372	0,3142	0,1294	0,4019	0,1344	0,5544	0,2814	2,1877	53,7%
185	Zduńska Wola	0,4133	0,3443	0,0017	0,3496	0,0738	0,6053	0,3882	2,1762	53,4%
186	Radomsko	0,5984	0,1849	0	0,2805	0,0134	0,7648	0,3315	2,1735	53,4%
187	Lipno	0,21	0,3001	0,0996	0,4658	0,1166	0,8287	0,1457	2,1665	53,2%
188	Radzyń Podlaski	0,3739	0,1977	0,0573	0,4028	0,1698	0,672	0,2853	2,1588	53,0%
189	Ostróda	0,3701	0,2813	0,02	0,5995	0,0954	0,4485	0,3382	2,153	52,9%
190	Mszana Dolna	0,2353	0,3099	0	0,4649	0,1011	0,8073	0,217	2,1355	52,4%
191	Sandomierz	0,6972	0,2361	0,0368	0,2564	0,0991	0,4943	0,3101	2,13	52,3%
192	Gostynin	0,4687	0,257	0,0838	0,2567	0,0507	0,6721	0,339	2,128	52,3%
193	Stalowa Wola	0,4828	0,2893	0,0005	0,4978	0,3658	0,2479	0,2378	2,1219	52,1%
194	Hel	0,8453	0,387	0	0,2774	0,0027	0,4194	0,1796	2,1114	51,8%
195	Kościerzyna	0,2443	0,2111	0,0021	0,6147	0,2495	0,5077	0,2684	2,0978	51,5%
196	Hrubieszów	0,3932	0,2773	0	0,3301	0,1839	0,6356	0,2704	2,0905	51,3%
197	Pionki	0,5367	0,2524	0	0,3645	0,0271	0,5833	0,305	2,069	50,8%
198	Lubań	0,6558	0,1935	0	0,4285	0,0016	0,3783	0,3932	2,0509	50,4%
199	Łańcut	0,5653	0,3364	0,0004	0,214	0,2373	0,3245	0,353	2,0309	49,9%
200	Grajewo	0,5321	0,2693	0	0,1987	0,0182	0,7589	0,2509	2,0281	49,8%
201	Kościan	0,4959	0,27	0	0,1607	0,0254	0,625	0,4408	2,0178	49,5%

202	Zawidów	0,4465	0,1656	0	0	0,1585	0,7614	0,4689	2,0009	49,1%
203	Terespol	0,3949	0,2604	0	0,2763	0,1667	0,5451	0,3571	2,0005	49,1%
204	Skarżysko-Kamienna	0,5313	0,2643	0,0268	0,5209	0,0846	0,2153	0,3553	1,9985	49,1%
205	Tomaszów Lubelski	0,4121	0,2633	0,0013	0,16	0,1352	0,6957	0,3271	1,9947	49,0%
206	Limanowa	0,568	0,2078	0,0253	0,2736	0,2333	0,3564	0,3157	1,9801	48,6%
207	Siemiatycze	0,444	0,1971	0,0897	0,1343	0,1417	0,6749	0,2982	1,9799	48,6%
208	Przeworsk	0,4302	0,2793	0	0,2573	0,1999	0,5076	0,2948	1,9691	48,3%
209	Sejny	0,3493	0,3006	0	0,4889	0,0501	0,5589	0,201	1,9488	47,9%
210	Lębork	0,411	0,2142	0	0,5554	0,2145	0,2786	0,2721	1,9458	47,8%
211	Sulmierzyce	0,222	0,299	0	0,3575	0,0781	0,9329	0,0248	1,9143	47,0%
212	Kamienna Góra	0,4768	0,0833	0,0002	0,3865	0,2043	0,4941	0,2578	1,903	46,7%
213	Wojcieszków	0,3154	0,3145	0	0,3258	0,219	0,5993	0,1201	1,8941	46,5%
214	Górowo Iławeckie	0,0896	0,2169	0	0,5388	0,4933	0,4453	0,0949	1,8788	46,1%
215	Rydułtowy	0,5671	0,2235	0	0,2299	0,0156	0,4419	0,3974	1,8754	46,0%
216	Garwolin	0,5005	0,2689	0	0,1373	0,0326	0,5143	0,415	1,8686	45,9%
217	Sławno	0,4378	0,2542	0,0014	0,4111	0	0,5296	0,2308	1,8649	45,8%
218	Kudowa-Zdrój	0,5912	0,1441	0	0,4486	0,2322	0,2723	0,1573	1,8457	45,3%
219	Lubartów	0,4194	0,2251	0	0,0067	0,3089	0,5004	0,3837	1,8442	45,3%
220	Radlin	0,6667	0,3435	0	0,1362	0,0765	0,2404	0,358	1,8213	44,7%
221	Sanok	0,5554	0,1141	0,0292	0,2814	0,1197	0,3928	0,3184	1,811	44,5%
222	Włodawa	0,3321	0,2418	0,1167	0,1911	0,1408	0,533	0,2382	1,7937	44,0%
223	Dynów	0	0,3194	0,0199	0,1941	0,4385	0,728	0,0621	1,762	43,3%
224	Golub-Dobrzyń	0,4096	0,2606	0	0,3873	0,0627	0,3539	0,276	1,7501	43,0%
225	Międzyrzec Podlaski	0,2186	0,2217	0	0,3321	0,3167	0,4677	0,1927	1,7495	43,0%
226	Duszniki-Zdrój	0,6539	0,1584	0	0,3785	0,3403	0	0,2004	1,7315	42,5%
227	Grybów	0,07	0,2174	0,1708	0,4389	0,1194	0,6309	0,0755	1,7229	42,3%
228	Kowal	0,2826	0,288	0,0184	0,3184	0,0183	0,5694	0,2066	1,7017	41,8%
229	Lubaczów	0,4164	0,3816	0	0,1773	0,1376	0,4016	0,1839	1,6984	41,7%
230	Nowe Miasto Lubawskie	0,3171	0,3063	0	0,364	0,1579	0,2434	0,2585	1,6472	40,4%
231	Nieszawa	0,4273	0,1188	0	0,2408	0,0054	0,6204	0,2321	1,6448	40,4%
232	Dęblin	0,5215	0,2975	0	0,0479	0,1181	0,2454	0,4075	1,6379	40,2%
233	Sokołów Podlaski	0,5982	0,0826	0,0215	0,2743	0,0191	0,2065	0,4036	1,6058	39,4%
234	Obrzycko	0,3341	0,0992	0	0,163	0	0,7864	0,165	1,5477	38,0%
235	Łaskarzew	0,1927	0,23	0,0867	0,089	0,014	0,5375	0,2069	1,3568	33,3%
236	Rejowiec Fabryczny	0,2794	0,1691	0,028	0,2948	0,1741	0,1757	0,1811	1,3022	32,0%

Źródło: opracowanie własne na podstawie wstępnych danych RIO za 2018 rok.

Wielkość wskaźników W1-W7 przed standaryzacją.

W1. Udział dochodów własnych w dochodach ogółem (stymulanta)

W2. Relacja nadwyżki operacyjnej do dochodów ogółem (stymulanta)

W3. Udział wydatków inwestycyjnych w wydatkach ogółem (stymulanta)

W4. Obciążenie wydatków bieżących wydatkami na wynagrodzenia i pochodne od wynagrodzeń (destymulanta)

W5. Udział środków europejskich w wydatkach ogółem - bez poręczeń (stymulanta)

W6. Relacja zobowiązań do dochodów ogółem (destymulanta)

W7. Udział podatku dochodowego od osób fizycznych w dochodach bieżących (stymulanta)

Tabela 5. Prezentacja wyników dla miast na prawach powiatu za 2018 rok

Lp.	Nazwa	W1	W2	W3	W4	W5	W6	W7	Indeks	Dystans
1	m. st. Warszawa	1	0,3639	0	0,9335	0,1771	0,7712	1	4,2457	100,0%
2	Sopot	0,9936	0,2353	0,2203	0,6146	0,2846	0,7413	0,9022	3,9919	94,0%
3	Siemianowice Śląskie	0,473	0,0463	1	0,6382	0,1656	0,8525	0,6607	3,8363	90,4%

4	Gdańsk	0,7827	0,3487	0,007	0,8463	0,3243	0,8238	0,7032	3,836	90,4%
5	Poznań	0,7627	0,4589	0,1092	0,8206	0,0813	0,73	0,8036	3,7663	88,7%
6	Zielona Góra	0,4847	0,186	0,0255	0,4769	1	0,6572	0,8255	3,6558	86,1%
7	Bielsko-Biała	0,5421	0,3575	0,2277	0,5438	0,2757	0,9676	0,6881	3,6025	84,9%
8	Tychy	0,5764	0,4051	0	0,8133	0,2551	0,9032	0,6486	3,6017	84,8%
9	Katowice	0,7818	0,3391	0,0126	0,7568	0,2404	0,7011	0,7458	3,5776	84,3%
10	Wrocław	0,8914	0,3171	0,003	0,83	0,2181	0,4297	0,8408	3,5301	83,1%
11	Świnoujście	0,846	1	0,035	0,4111	0,2218	0,9648	0	3,4787	81,9%
12	Olsztyn	0,3903	0,1149	0,0549	0,7503	0,8407	0,8033	0,5152	3,4696	81,7%
13	Gliwice	0,6595	0,4844	0,0151	0,5971	0,1971	0,7731	0,65	3,3763	79,5%
14	Gdynia	0,7422	0,1719	0	0,6776	0,2925	0,6469	0,8035	3,3346	78,5%
15	Kraków	0,7976	0,1984	0,0048	0,8709	0,1094	0,5309	0,8174	3,3294	78,4%
16	Rybnik	0,2939	0,3026	0,0166	0,373	0,9302	0,8758	0,506	3,2981	77,7%
17	Sosnowiec	0,5334	0,287	0,0608	0,433	0,2756	0,8884	0,7808	3,259	76,8%
18	Opole	0,5193	0,2212	0,0626	0,4253	0,7489	0,756	0,4932	3,2265	76,0%
19	Jaworzno	0,5873	0,1939	0,4893	0,3703	0,1724	0,7122	0,6391	3,1645	74,5%
20	Bydgoszcz	0,5362	0,3988	0	0,7298	0,4531	0,5435	0,4969	3,1583	74,4%
21	Dąbrowa Górnicza	0,7089	0,3582	0,0615	0,5473	0,3363	0,6143	0,4621	3,0886	72,7%
22	Płock	0,5012	0,4072	0,0027	0,4685	0,8193	0,5154	0,244	2,9583	69,7%
23	Szczecin	0,6547	0,349	0,0037	0,6843	0,1793	0,4849	0,5699	2,9258	68,9%
24	Białystok	0,3014	0,2242	0,0035	0,4624	0,8619	0,6346	0,4289	2,9169	68,7%
25	Łódź	0,7132	0,2636	0,0339	0,7421	0,1619	0,3141	0,6597	2,8885	68,0%
26	Świętochłowice	0,2791	0,139	0,7161	0,6089	0,0595	0,6294	0,434	2,866	67,5%
27	Jastrzębie- Zdrój	0,4693	0,2782	0,019	0,478	0,0979	1	0,519	2,8614	67,4%
28	Gorzów Wielkopolski	0,2504	0,2574	0,0025	0,4737	0,5882	0,8419	0,3972	2,8113	66,2%
29	Nowy Sącz	0,1434	0,1288	0,3108	0,3258	0,7145	0,9436	0,2427	2,8096	66,2%
30	Rzeszów	0,2958	0,2171	0,1591	0,3684	0,8214	0,4552	0,4701	2,7871	65,6%
31	Mysłowice	0,5488	0,1784	0,0061	0,325	0,1353	0,7392	0,8513	2,7841	65,6%
32	Kalisz	0,3771	0,3001	0,0218	0,4783	0,3234	0,6316	0,6046	2,7369	64,5%
33	Częstochowa	0,4027	0,2362	0,033	0,6466	0,2332	0,6289	0,5076	2,6882	63,3%
34	Żory	0,3446	0,3734	0,2087	0,3922	0,2889	0,5008	0,5726	2,6812	63,2%
35	Ruda Śląska	0,4458	0,1789	0,0021	0,4457	0,3462	0,6787	0,5715	2,6689	62,9%
36	Jelenia Góra	0,3116	0	0,0923	0,5326	0,6596	0,5777	0,4596	2,6334	62,0%
37	Chorzów	0,4017	0,189	0,2248	0,506	0,1915	0,683	0,4108	2,6068	61,4%
38	Lublin	0,3411	0,1116	0,0044	0,5397	0,7506	0,3427	0,508	2,5981	61,2%
39	Toruń	0,4424	0,2904	0,0039	0,6775	0,4163	0,1856	0,5809	2,597	61,2%
40	Ostrołęka	0,3005	0,1506	0,9586	0	0,2578	0,7082	0,2171	2,5928	61,1%
41	Piekary Śląskie	0,3043	0,2583	0,0127	0,3746	0,0906	0,8147	0,6405	2,4957	58,8%
42	Ślupsk	0,3483	0,1253	0,0016	0,6467	0,335	0,593	0,3628	2,4127	56,8%
43	Koszalin	0,4198	0,1595	0	0,4677	0,2261	0,4985	0,6233	2,3949	56,4%
44	Wałbrzych	0,4453	0,1686	0,0715	1	0,3729	0	0,3066	2,3649	55,7%
45	Bytom	0,2412	0,1421	0	0,4521	0,339	0,7513	0,3795	2,3052	54,3%
46	Suwałki	0,2151	0,2272	0,0131	0,4976	0,49	0,656	0,1828	2,2818	53,7%
47	Zabrze	0,4584	0,1346	0,0079	0,6036	0,1401	0,3795	0,5059	2,23	52,5%
48	Piotrków Trybunalski	0,3303	0,2511	0,0682	0,3916	0	0,7646	0,4121	2,2179	52,2%
49	Łomża	0,0736	0,1708	0,0945	0,3873	0,5504	0,6432	0,2973	2,2171	52,2%
50	Leszno	0,3409	0,0788	0,1161	0,363	0,2052	0,4746	0,6271	2,2057	52,0%
51	Elbląg	0,3428	0,2143	0,0152	0,3867	0,1834	0,5341	0,5277	2,2042	51,9%
52	Legnica	0,4231	0,1171	0,0106	0,5112	0,1143	0,5122	0,5134	2,2019	51,9%
53	Krosno	0,1523	0,2991	0,49	0,301	0,5135	0,279	0,1668	2,2017	51,9%
54	Grudziądz	0,2304	0,1816	0,1588	0,5646	0,0932	0,7504	0,1802	2,1592	50,9%
55	Wrocławek	0,3983	0,3135	0,045	0,3864	0,1447	0,6317	0,228	2,1476	50,6%
56	Konin	0,2932	0,0975	0,0017	0,2117	0,5383	0,7504	0,2375	2,1303	50,2%
57	Skiermiewice	0,3262	0,1452	0	0,2225	0,2132	0,5312	0,689	2,1273	50,1%
58	Kielce	0,3988	0,0685	0,0073	0,5354	0,3201	0,3205	0,4445	2,0951	49,3%
59	Biała Podlaska	0,0312	0,3316	0,0255	0,3882	0,2004	0,8312	0,2538	2,0619	48,6%
60	Siedlce	0,1284	0,0899	0,0206	0,3149	0,4809	0,3388	0,5015	1,875	44,2%
61	Radom	0,2113	0,1465	0,1579	0,3097	0,0144	0,59	0,3727	1,8025	42,5%
62	Zamość	0,0812	0,1017	0	0,3809	0,1788	0,8325	0,1343	1,7094	40,3%
63	Tarnobrzeg	0,1533	0,1071	0	0,3299	0,2169	0,5797	0,2363	1,6232	38,2%
64	Przemysł	0	0,1635	0,005	0,3518	0,3528	0,644	0,062	1,5791	37,2%
65	Tarnów	0,228	0,0144	0,0161	0,2284	0,3411	0,4839	0,2477	1,5596	36,7%
66	Chelm	0,0721	0,0179	0,051	0,2921	0,1273	0,537	0,2236	1,321	31,1%

Źródło: opracowanie własne na podstawie wstępnych danych RIO za 2018 rok.

Wielkość wskaźników W1-W7 przed standaryzacją.

W1. Udział dochodów własnych w dochodach ogółem (stymulanta)

W2. Relacja nadwyżki operacyjnej do dochodów ogółem (stymulanta)

W3. Udział wydatków inwestycyjnych w wydatkach ogółem (stymulanta)

W4. Obciążenie wydatków bieżących wydatkami na wynagrodzenia i pochodne od wynagrodzeń (destymulanta)

W5. Udział środków europejskich w wydatkach ogółem - bez poręczeń (stymulanta)

W6. Relacja zobowiązań do dochodów ogółem (destymulanta)

W7. Udział podatku dochodowego od osób fizycznych w dochodach bieżących (stymulanta)

Tabela 6. Prezentacja wyników dla powiatów ziemskich za 2018 rok

Lp.	Nazwa	W1	W2	W3	W4	W5	W6	W7	Indeks	Dystans
1.	poznański	0,994	0,9457	0,1489	0,5522	0,3752	0,858	1	4,874	100,0%
2.	wrocławski	0,8984	1	0	0,6493	0,4756	0,7222	0,9166	4,6621	95,7%
3.	pruszkowski	1	0,9219	0	0,7299	0,0358	0,9501	0,9755	4,6132	94,6%
4.	bydgoski	0,9536	0,9335	0	0,4094	0,2864	0,9753	0,9386	4,4968	92,3%
5.	legionowski	0,952	0,9202	0	0,5098	0,0258	0,9931	0,917	4,3179	88,6%
6.	rybnicki	0,9234	0,9306	0	0,4564	0,1911	1	0,7792	4,2807	87,8%
7.	warszawski zachodni	0,8569	0,9271	0	0,6789	0,0265	0,9514	0,827	4,2678	87,6%
8.	policki	0,638	0,9136	0,8679	0,2245	0,0891	0,9517	0,5531	4,2379	86,9%
9.	gdański	0,7959	0,9754	0	0,4592	0,233	0,9579	0,7577	4,1791	85,7%
10.	polkowicki	0,7225	0,8758	0	0,4765	0,675	0,7865	0,6239	4,1602	85,4%
11.	bielski	0,6719	0,9356	0	0,5059	0,1502	0,9687	0,8972	4,1295	84,7%
12.	łomżyński	0,2449	0,8945	0,4814	0,7646	0,5235	0,9935	0,2211	4,1235	84,6%
13.	piaseczyński	0,9253	0,9258	0	0,5231	0,0308	0,817	0,8832	4,1052	84,2%
14.	krakowski	0,9053	0,9678	0,0508	0,3776	0,0564	0,9298	0,7991	4,0868	83,8%
15.	leszczyński	0,272	0,9108	0	0,3828	1	1	0,4689	4,0345	82,8%
16.	bieruńsko-łódzki	0,6359	0,899	0	0,3841	0,2668	0,985	0,8476	4,0184	82,4%
17.	wołomiński	0,7946	0,9409	0	0,5877	0,108	0,7905	0,7547	3,9764	81,6%
18.	lubiąński	0,6728	0,8669	0	0,7409	0,206	0,7331	0,7434	3,9631	81,3%
19.	grodziski	0,8015	0,9172	0	0,415	0,0074	0,8938	0,874	3,9089	80,2%
20.	gliwicki	0,7527	0,9212	0	0,4006	0,0999	1	0,7176	3,892	79,9%
21.	łódzki wschodni	0,8169	0,9528	0	0,2217	0,1148	0,9978	0,7265	3,8305	78,6%
22.	przemyski	0,2216	0,9622	0	0,6553	0,6909	0,9985	0,2575	3,786	77,7%
23.	hajnowski	0,3252	0,8755	1	0,1731	0,3434	0,7998	0,2508	3,7678	77,3%
24.	będziniński	0,7551	0,9042	0	0,2541	0,1251	0,9337	0,7567	3,7289	76,5%
25.	kaliski	0,5006	0,9324	0	0,4805	0,3939	0,8638	0,5272	3,6984	75,9%
26.	opolski	0,7656	0,9025	0	0,4093	0,013	0,9832	0,622	3,6956	75,8%
27.	mikołowski	0,6772	0,88	0,0432	0,304	0,1712	0,8716	0,6701	3,6173	74,2%
28.	siedlecki	0,1962	0,9023	0	0,7954	0,4393	0,8834	0,3849	3,6015	73,9%
29.	pucki	0,4672	0,8678	0	0,3794	0,5526	0,8909	0,3965	3,5544	72,9%
30.	wielicki	0,7667	0,9407	0	0,3452	0,0721	0,6435	0,7698	3,538	72,6%
31.	pszczyński	0,553	0,8936	0	0,434	0,1769	0,9077	0,5694	3,5346	72,5%
32.	kepkiński	0,5212	0,9286	0	0,1817	0,5723	0,7505	0,5782	3,5325	72,5%
33.	wrzesiński	0,287	0,8564	0	0,1287	0,9921	0,8149	0,4192	3,4983	71,8%
34.	skierniewicki	0,5323	0,9604	0	0,4928	0,0456	0,9106	0,5553	3,497	71,7%
35.	dębicki	0,3589	0,8857	0,2221	0,1703	0,5229	1	0,3133	3,4732	71,3%
36.	grudziądzki	0,4868	0,9719	0	0,6528	0,0269	0,9575	0,375	3,4709	71,2%
37.	toruński	0,6992	0,9106	0	0,2762	0,2171	0,9217	0,4235	3,4483	70,7%
38.	olkuski	0,5025	0,9048	0	0,3338	0,3487	0,8781	0,4735	3,4414	70,6%
39.	wejherowski	0,4748	0,9034	0,0353	0,373	0,2768	0,9309	0,4456	3,4398	70,6%
40.	koniński	0,4028	0,9047	0,0477	0,542	0,3578	0,8311	0,3507	3,4368	70,5%
41.	bolesławiecki	0,3221	0,8837	0,2007	0,1738	0,5967	0,8415	0,3906	3,4091	69,9%
42.	świdnicki	0,3418	0,8752	0,3683	0,2232	0,3529	0,9403	0,3029	3,4046	69,9%
43.	średzki	0,5045	0,8963	0	0,209	0,3836	0,8313	0,566	3,3907	69,6%
44.	olsztyński	0,6367	0,9139	0,1374	0,3169	0,1547	0,8498	0,3653	3,3747	69,2%
45.	otwocki	0,6086	0,8954	0,1362	0,2299	0,029	0,7571	0,7178	3,374	69,2%
46.	pabianicki	0,7539	0,8932	0	0,0872	0,1668	0,9193	0,5429	3,3633	69,0%
47.	zamojski	0,421	0,85	0	0,5858	0,3334	0,8886	0,2638	3,3426	68,6%
48.	średzki	0,7897	0,8165	0	0,5428	0,0503	0,658	0,4845	3,3418	68,6%
49.	wadowicki	0,4428	0,8813	0,1939	0,2449	0,2396	0,9603	0,3773	3,3401	68,5%
50.	nowodworski	0,7715	0,9351	0	0,2026	0,0183	0,7528	0,6521	3,3324	68,4%

51.	tarnogórski	0,5068	0,8695	0	0,4273	0,1676	0,9241	0,4361	3,3314	68,4%
52.	bełchatowski	0,8376	0,8667	0	0,2836	0,0336	0,8101	0,4969	3,3285	68,3%
53.	wałbrzyski	0,3602	0,9163	0,2073	0,4735	0,1803	0,8118	0,3763	3,3257	68,2%
54.	kościański	0,5304	0,9023	0	0,2137	0,4498	0,8124	0,4146	3,3232	68,2%
55.	żywiecki	0,2894	0,9111	0,1494	0,4011	0,4153	0,8056	0,3482	3,3201	68,1%
56.	rzeszowski	0,6017	0,8931	0	0,4702	0,0617	0,8892	0,4039	3,3198	68,1%
57.	ostrowski	0,4896	0,8962	0	0,2349	0,4665	0,8072	0,41	3,3044	67,8%
58.	gryfiński	0,5532	0,9108	0	0,4391	0,2233	0,9384	0,2371	3,3019	67,7%
59.	chrzanowski	0,6384	0,893	0,0506	0,1974	0,1167	0,7883	0,6078	3,2922	67,5%
60.	myszkowski	0,4533	0,9119	0	0,3553	0,1905	0,8806	0,4843	3,2759	67,2%
61.	zgierski	0,5848	0,8822	0	0,2175	0,1775	0,8691	0,5425	3,2736	67,2%
62.	szamotulski	0,5944	0,8889	0	0,3673	0,1421	0,8084	0,4691	3,2702	67,1%
63.	gorzowski	0,7062	0,9089	0	0,5132	0,3368	0,2509	0,5523	3,2683	67,1%
64.	legnicki	0,6871	0,8742	0,2228	0,2227	0,2177	0,7994	0,2336	3,2575	66,8%
65.	białostocki	0,6074	0,9361	0	0,3328	0,1293	0,819	0,4294	3,254	66,8%
66.	miński	0,6345	0,9019	0	0,2238	0,0534	0,9036	0,5355	3,2527	66,7%
67.	częstochowski	0,5495	0,942	0	0,3475	0,0581	0,804	0,5466	3,2477	66,6%
68.	parczewski	0,2814	0,8797	0,5984	0,3073	0,18	0,8041	0,1828	3,2337	66,3%
69.	cieszyński	0,4643	0,8904	0	0,3786	0,146	0,9103	0,4319	3,2215	66,1%
70.	namysłowski	0,294	0,8678	0	0,2422	0,6531	0,9195	0,2411	3,2177	66,0%
71.	zawierciański	0,505	0,8824	0,1509	0,2563	0,1257	0,879	0,4112	3,2105	65,9%
72.	krośniński	0,2889	0,8879	0,0751	0,6412	0,1533	0,811	0,3439	3,2013	65,7%
73.	tarnowski	0,4357	0,9	0	0,2948	0,3698	0,8558	0,3385	3,1946	65,5%
74.	przeworski	0,1935	0,9137	0	0,5291	0,5495	0,8182	0,1868	3,1908	65,5%
75.	krapkowicki	0,6714	0,8636	0	0,2525	0,0729	0,8074	0,4969	3,1647	64,9%
76.	zgorzelecki	0,6677	0,8184	0	0,2331	0,1174	0,8949	0,4194	3,1509	64,6%
77.	zielonogórski	0,595	0,8904	0	0,2716	0,2033	0,8452	0,3385	3,144	64,5%
78.	kartuski	0,3965	0,8882	0	0,3081	0,4182	0,7505	0,3822	3,1437	64,5%
79.	kłobucki	0,4045	0,8968	0	0,177	0,1763	0,8834	0,6013	3,1393	64,4%
80.	wodzisławski	0,5985	0,8892	0	0,1595	0,1787	0,8317	0,4815	3,1391	64,4%
81.	dzierżoniowski	0,3953	0,8911	0	0,202	0,3486	0,9545	0,3393	3,1308	64,2%
82.	kielecki	0,4666	0,9311	0	0,358	0,2073	0,7374	0,4276	3,128	64,2%
83.	kwidzyński	0,3937	0,8792	0	0,2239	0,5011	0,8683	0,2597	3,1259	64,1%
84.	rycki	0,3873	0,8692	0,3262	0,1855	0,2366	0,8437	0,2747	3,1232	64,1%
85.	gostyński	0,5641	0,8908	0,2377	0,1562	0,2028	0,7341	0,3244	3,1101	63,8%
86.	nowotomyski	0,6635	0,9287	0	0,1811	0,0936	0,7501	0,4902	3,1072	63,8%
87.	oświęcimski	0,5214	0,9262	0	0,2418	0,0913	0,8691	0,4563	3,1061	63,7%
88.	wałęcki	0,4176	0,8972	0	0,3709	0,488	0,6886	0,2428	3,1051	63,7%
89.	starogardzki	0,4089	0,8756	0	0,2414	0,4135	0,9016	0,2621	3,1031	63,7%
90.	luborski	0,3995	0,8596	0,1377	0,1721	0,3575	0,9228	0,2514	3,1006	63,6%
91.	lubelski	0,4337	0,9069	0	0,2909	0,3223	0,7299	0,4047	3,0884	63,4%
92.	łobeski	0,2453	0,9069	0	0,4892	0,4274	0,9018	0,1164	3,087	63,3%
93.	piotrkowski	0,5147	0,8597	0	0,3227	0,1282	0,8444	0,4173	3,087	63,3%
94.	głogowski	0,5578	0,8513	0,0592	0,1561	0,1644	0,8755	0,4227	3,087	63,3%
95.	obornicki	0,4958	0,892	0	0,3069	0,1858	0,7771	0,4146	3,0722	63,0%
96.	grodziski	0,5428	0,9373	0	0,2548	0,2141	0,7216	0,401	3,0716	63,0%
97.	ślupski	0,5237	0,9189	0	0,3322	0,0422	0,8969	0,3508	3,0647	62,9%
98.	oławski	0,5863	0,8852	0	0,1171	0,0816	0,8965	0,4947	3,0614	62,8%
99.	turecki	0,4854	0,8973	0	0,1491	0,2974	0,9356	0,2961	3,0609	62,8%
100.	jeleniogórski	0,4832	0,8652	0	0,3973	0,1533	0,8558	0,3043	3,0591	62,8%
101.	siemiatycki	0,4795	0,8613	0,0801	0,2826	0,2932	0,9238	0,1379	3,0584	62,7%
102.	gnieźniński	0,3492	0,8624	0	0,2153	0,4192	0,877	0,3326	3,0557	62,7%
103.	łęczyński	0,4454	0,8617	0	0,2069	0,3683	0,8234	0,3398	3,0455	62,5%
104.	trzebnicki	0,6063	0,9352	0	0,0954	0,1376	0,7993	0,4707	3,0445	62,5%
105.	łańcucki	0,2511	0,9018	0	0,4204	0,2722	0,9161	0,2678	3,0294	62,2%
106.	mielecki	0,3439	0,9097	0	0,3408	0,2269	0,8957	0,3117	3,0287	62,1%
107.	tucholski	0,1336	0,8877	0,5609	0,4778	0,0627	0,8101	0,0955	3,0283	62,1%
108.	tatrzański	0,4676	0,8985	0,074	0,2276	0,1151	0,9442	0,3011	3,0281	62,1%
109.	sejneński	0,1684	0,9123	0,5009	0,197	0,1582	0,9386	0,1436	3,019	61,9%
110.	białski	0,3392	0,8883	0,056	0,3145	0,3663	0,8657	0,1826	3,0126	61,8%
111.	rawicki	0,5036	0,8947	0	0,129	0,2697	0,9012	0,3138	3,012	61,8%
112.	nowosądecki	0,4602	0,9174	0	0,3892	0,1294	0,7265	0,3853	3,008	61,7%
113.	działdowski	0,2952	0,9426	0	0,4222	0,1124	1	0,2327	3,0051	61,7%
114.	chodzieski	0,5102	0,8847	0,0396	0,1853	0,1722	0,8769	0,3323	3,0012	61,6%
115.	żyrardowski	0,6614	0,8729	0	0,2579	0,0667	0,6558	0,4811	2,9958	61,5%
116.	sułczyński	0,4562	0,8703	0	0,1394	0,5439	0,7852	0,1988	2,9938	61,4%
117.	opatowski	0,2717	0,9199	0	0,1644	0,6374	0,9971	0,0011	2,9916	61,4%
118.	chełmski	0,2667	0,9244	0,0113	0,3834	0,5089	0,7823	0,1116	2,9886	61,3%
119.	międzychodzki	0,6049	0,9132	0	0,207	0,0972	0,9695	0,1788	2,9706	60,9%

120.	nowodworski	0,3596	0,8824	0	0,292	0,5216	0,7829	0,1296	2,9681	60,9%
121.	klodzki	0,3638	0,8813	0	0,3756	0,3174	0,8242	0,2055	2,9678	60,9%
122.	jaworski	0,3916	0,8819	0	0,217	0,3999	0,8571	0,2033	2,9508	60,5%
123.	nowotarski	0,2656	0,8879	0,0864	0,4166	0,178	0,9052	0,21	2,9497	60,5%
124.	tomaszowski	0,4654	0,8781	0,0089	0,2451	0,2391	0,7513	0,3538	2,9417	60,4%
125.	zniński	0,3318	0,9022	0,2726	0,3473	0,0934	0,7976	0,195	2,9399	60,3%
126.	świebodziński	0,5322	0,8672	0	0,1945	0,257	0,8104	0,2778	2,9391	60,3%
127.	kozienicki	0,5344	0,8554	0,1027	0,1063	0,0261	0,8957	0,4107	2,9313	60,1%
128.	raciborski	0,4015	0,8698	0	0,252	0,1858	0,9283	0,2898	2,9272	60,1%
129.	sochaczewski	0,4166	0,8904	0,1236	0,0446	0,0056	0,9622	0,4839	2,9269	60,1%
130.	ostrzeszowski	0,5782	0,856	0	0,1649	0,1306	0,9704	0,2259	2,926	60,0%
131.	kolski	0,3802	0,9076	0,0067	0,2532	0,1529	0,9538	0,2709	2,9253	60,0%
132.	myślenicki	0,4503	0,8968	0	0,3004	0,0748	0,8257	0,3767	2,9247	60,0%
133.	włocławski	0,3839	0,9378	0	0,3776	0,0089	0,9955	0,2197	2,9234	60,0%
134.	prudnicki	0,5556	0,8725	0	0,1675	0,3499	0,7537	0,2201	2,9193	59,9%
135.	wyszowski	0,3133	0,8863	0	0,2532	0,3034	0,9244	0,2384	2,919	59,9%
136.	gryficki	0,6593	0,8208	0	0,3054	0,0576	0,9082	0,1563	2,9076	59,7%
137.	oleśnicki	0,5025	0,8799	0	0,2332	0,2016	0,6937	0,3946	2,9055	59,6%
138.	brzeziński	0,5881	0,8633	0	0,2024	0,2413	0,7178	0,2887	2,9016	59,5%
139.	strzeziński	0,2318	0,853	0	0,3733	0,4003	0,8244	0,2184	2,9012	59,5%
140.	ślubicki	0,4747	0,7997	0	0,3347	0,2198	0,7176	0,3503	2,8968	59,4%
141.	łaski	0,4569	0,949	0,0082	0,145	0,1165	0,8193	0,3943	2,8892	59,3%
142.	kazimierski	0,2627	0,8573	0,7167	0,1367	0,1024	0,8074	0	2,8832	59,2%
143.	staszowski	0,2715	0,8769	0,3245	0,2728	0,1155	0,7438	0,2704	2,8754	59,0%
144.	radomski	0,3783	0,947	0,0426	0,3272	0,0335	0,9107	0,2347	2,874	59,0%
145.	tomaszowski	0,2023	0,8792	0,4006	0,1917	0,2902	0,7592	0,1472	2,8704	58,9%
146.	świecki	0,3795	0,8872	0	0,2216	0,1571	0,9022	0,321	2,8686	58,9%
147.	kamieński	0,4795	0,9232	0	0,2924	0,1406	0,8033	0,2292	2,8682	58,8%
148.	zduńskowolski	0,3041	0,8578	0	0,1542	0,5863	0,7176	0,2435	2,8635	58,8%
149.	suski	0,3199	0,8745	0	0,393	0,2623	0,7851	0,2258	2,8606	58,7%
150.	kamiennogórski	0,3971	0,8484	0	0,266	0,2381	0,8775	0,2314	2,8585	58,6%
151.	elbląski	0,3798	0,8462	0	0,5699	0,1041	0,8072	0,1501	2,8573	58,6%
152.	płocki	0,663	0,8704	0	0,1652	0,064	0,7821	0,3108	2,8555	58,6%
153.	pajęczański	0,4418	0,8885	0	0,1426	0,0675	0,8658	0,4477	2,8539	58,6%
154.	świdnicki	0,4693	0,8698	0	0,1563	0,1775	0,7403	0,4405	2,8537	58,5%
155.	płoński	0,3099	0,9225	0	0,1141	0,4734	0,8197	0,207	2,8466	58,4%
156.	grójce	0,5344	0,9058	0	0,2212	0,037	0,8119	0,3357	2,846	58,4%
157.	wysokomazowiecki	0,1581	0,9141	0	0,2853	0,3408	0,9703	0,1764	2,845	58,4%
158.	sokołowski	0,1932	0,8903	0	0,2034	0,4607	0,7815	0,3156	2,8447	58,4%
159.	koszaliński	0,5927	0,8843	0	0,2148	0,0388	0,885	0,2286	2,8442	58,4%
160.	stargardzki	0,4083	0,8525	0	0,3079	0,1151	0,8285	0,3291	2,8414	58,3%
161.	kutnowski	0,488	0,867	0	0,1793	0,1065	0,9691	0,231	2,8409	58,3%
162.	radomszczański	0,4815	0,874	0	0,1746	0,0562	0,9234	0,3228	2,8325	58,1%
163.	piłski	0,445	0,8658	0	0,2238	0,1776	0,7989	0,3185	2,8296	58,1%
164.	kędzierzyńsko-kozielski	0,4189	0,8811	0	0,2045	0,058	0,8735	0,3931	2,8291	58,0%
165.	chojnicki	0,2503	0,8757	0	0,2808	0,3825	0,8323	0,2037	2,8253	58,0%
166.	lubartowski	0,2806	0,8961	0	0,2181	0,4412	0,7539	0,2295	2,8194	57,8%
167.	ełcki	0,3777	0,8855	0	0,2807	0,3449	0,7862	0,1438	2,8188	57,8%
168.	kołobrzesci	0,545	0,8752	0	0,1988	0,0176	0,8616	0,3197	2,8179	57,8%
169.	sztumski	0,1931	0,8961	0	0,2337	0,4004	0,9554	0,1376	2,8163	57,8%
170.	nyski	0,2586	0,8818	0	0,1671	0,4537	0,7753	0,2772	2,8137	57,7%
171.	suwalski	0,3051	0,8943	0	0,4086	0,1258	0,8903	0,1855	2,8096	57,6%
172.	kolbuszowski	0,2822	0,9125	0	0,2775	0,2678	0,8573	0,2115	2,8088	57,6%
173.	niżański	0,1178	0,9301	0	0,237	0,3309	0,9851	0,2038	2,8047	57,5%
174.	proszowicki	0,3502	0,9055	0	0,2843	0,1667	0,906	0,1907	2,8034	57,5%
175.	mławski	0,2747	0,9034	0	0,1193	0,3392	0,866	0,3005	2,8031	57,5%
176.	hrubieszowski	0,0895	0,8258	0	0,3889	0,3979	0,9745	0,1184	2,795	57,3%
177.	żagański	0,2697	0,8504	0	0,3439	0,1999	0,842	0,2888	2,7947	57,3%
178.	brodnicki	0,3783	0,9014	0	0,1527	0,102	0,943	0,3148	2,7922	57,3%
179.	pińczowski	0,2671	0,8754	0,0966	0,3612	0,2386	0,811	0,1395	2,7894	57,2%
180.	ząbkowski	0,3955	0,8682	0,2934	0,2949	0,1163	0,6693	0,149	2,7866	57,2%
181.	głubczycki	0,6537	0,8719	0	0,0845	0,2318	0,8427	0,0991	2,7837	57,1%
182.	łowicki	0,3537	0,8867	0	0,2239	0,1875	0,829	0,2991	2,7799	57,0%
183.	chełmiński	0,2022	0,9032	0,0303	0,2284	0,2591	0,9709	0,1796	2,7737	56,9%
184.	golubsko-dobrzyński	0,2684	0,8991	0,3305	0,1433	0,0751	0,8359	0,2211	2,7734	56,9%
185.	żarski	0,4101	0,9207	0	0,1864	0,1566	0,8408	0,2571	2,7717	56,9%
186.	rawski	0,3307	0,8695	0	0,1938	0,3135	0,7674	0,2946	2,7695	56,8%

187.	puławski	0,3049	0,8512	0	0,1707	0,1911	0,9383	0,3089	2,7651	56,7%
188.	goleniowski	0,5163	0,8647	0	0,1876	0,1055	0,7871	0,3039	2,7651	56,7%
189.	gizycki	0,4053	0,8444	0	0,3118	0,1664	0,8591	0,1736	2,7606	56,6%
190.	krośniewski	0,368	0,8752	0	0,1404	0,2877	0,8355	0,2473	2,7541	56,5%
191.	wołowski	0,2276	0,8651	0,216	0,2899	0,2062	0,7356	0,2131	2,7535	56,5%
192.	wieruszowski	0,3242	0,902	0	0,2625	0,1634	0,8022	0,2969	2,7512	56,4%
193.	myśliborski	0,4887	0,891	0	0,3126	0,1234	0,767	0,1668	2,7495	56,4%
194.	strzelecki	0,4359	0,8757	0	0,2268	0,0441	0,8691	0,2894	2,741	56,2%
195.	opoczyński	0,3513	0,8849	0	0,1595	0,2546	0,8162	0,2659	2,7324	56,1%
196.	wąbrzeski	0,3095	0,8784	0	0,2092	0,3445	0,818	0,1668	2,7264	55,9%
197.	augustowski	0,1994	0,9004	0	0,3931	0,0554	0,9606	0,2149	2,7238	55,9%
198.	nowosolski	0,3692	0,8863	0	0,2999	0,1597	0,7406	0,2648	2,7205	55,8%
199.	wolsztyński	0,3613	0,8768	0	0,1976	0,1323	0,8072	0,3447	2,7199	55,8%
200.	janowski	0,3393	0,892	0,3413	0,0242	0,1508	0,8357	0,1301	2,7134	55,7%
201.	kraśnicki	0,2711	0,8642	0	0,2036	0,354	0,8764	0,1407	2,71	55,6%
202.	ostrolęcki	0,2292	0,9424	0	0,3266	0,2205	0,62	0,3703	2,709	55,6%
203.	sępoleński	0,1866	0,8571	0,4969	0,1763	0,2027	0,6908	0,0958	2,7062	55,5%
204.	górowski	0,3488	0,8503	0,5205	0,1826	0,045	0,6213	0,1318	2,7003	55,4%
205.	inowrocławski	0,4211	0,8896	0	0,1725	0,0151	0,9058	0,2949	2,699	55,4%
206.	kolneński	0,1309	0,9293	0	0,3415	0,2457	0,9256	0,1227	2,6957	55,3%
207.	strzelecko-drezdenecki	0,349	0,8578	0	0,1905	0,1626	0,8915	0,2443	2,6957	55,3%
208.	złotowski	0,2273	0,8511	0,1017	0,2403	0,2223	0,8163	0,2337	2,6927	55,2%
209.	sieradzki	0,449	0,8695	0	0,1525	0,094	0,8907	0,2352	2,6909	55,2%
210.	oleski	0,2878	0,8799	0,0246	0,119	0,2128	0,8943	0,2672	2,6856	55,1%
211.	ślupecki	0,4203	0,8445	0,0001	0,2133	0,1635	0,8355	0,2081	2,6853	55,1%
212.	czarnkowsko-trzcianecki	0,3605	0,8732	0	0,3074	0,0521	0,8573	0,2316	2,6821	55,0%
213.	dąbrowski	0,1325	0,8906	0	0,3469	0,3635	0,7751	0,1643	2,6729	54,8%
214.	ciechanowski	0,4368	0,8721	0	0,0784	0,2399	0,7493	0,2913	2,6678	54,7%
215.	iławski	0,3348	0,8802	0	0,154	0,1254	0,9206	0,2482	2,6632	54,6%
216.	mogileński	0,2112	0,877	0	0,1858	0,2709	0,9865	0,131	2,6624	54,6%
217.	choszczęński	0,2229	0,872	0,0296	0,1483	0,3297	0,9038	0,1544	2,6607	54,6%
218.	biłgorajski	0,2195	0,8837	0	0,1443	0,3968	0,8784	0,1338	2,6565	54,5%
219.	bielski	0,3173	0,8833	0	0,0809	0,0973	0,9893	0,288	2,6561	54,5%
220.	brzeski	0,4012	0,8527	0	0,1094	0,0625	0,8832	0,3463	2,6553	54,5%
221.	gorlicki	0,3088	0,871	0	0,1977	0,2429	0,8749	0,158	2,6533	54,4%
222.	jarociński	0,3439	0,8856	0	0,1615	0,1679	0,816	0,276	2,6509	54,4%
223.	aleksandrowski	0,3027	0,8687	0	0,3182	0,0444	0,9068	0,2072	2,648	54,3%
224.	ropczycko-sędziszowski	0,2261	0,8968	0	0,1079	0,3641	0,885	0,1619	2,6418	54,2%
225.	nowomiejski	0,2478	0,8832	0	0,1476	0,3751	0,7808	0,2063	2,6408	54,2%
226.	lubliniecki	0,5556	0,87	0	0,0808	0	0,8925	0,2414	2,6403	54,2%
227.	międzyrzeczki	0,4084	0,8768	0	0,2103	0,0829	0,8616	0,2002	2,6402	54,2%
228.	świdwiński	0,2749	0,8687	0	0,2423	0,2427	0,8931	0,1149	2,6366	54,1%
229.	kościerski	0,2583	0,8826	0,2331	0,1937	0,0658	0,8144	0,1876	2,6355	54,1%
230.	tczewski	0,5191	0,8572	0	0,1355	0,1317	0,7673	0,2183	2,6291	53,9%
231.	tarnobrzegi	0,4022	0,8891	0	0,0801	0,0921	0,8433	0,3197	2,6265	53,9%
232.	krasnostawski	0,3705	0,8857	0	0,1666	0,2344	0,8731	0,0914	2,6217	53,8%
233.	konecki	0,2821	0,8745	0	0,1718	0,1213	0,9932	0,1687	2,6116	53,6%
234.	wągrowiecki	0,3019	0,8545	0	0,2412	0,183	0,8349	0,1952	2,6107	53,6%
235.	sokołski	0,0908	0,896	0	0,3799	0,2287	0,8905	0,1199	2,6058	53,5%
236.	białogardzki	0,2763	0,8743	0	0,4054	0,0972	0,7738	0,1782	2,6052	53,5%
237.	łubański	0,2331	0,8575	0	0,1731	0,2963	0,7695	0,2756	2,6051	53,4%
238.	włoszczowski	0,2456	0,8722	0	0,1284	0,2681	0,9057	0,1836	2,6036	53,4%
239.	braniewski	0,1839	0,8806	0	0,3147	0,2268	0,8609	0,1336	2,6005	53,4%
240.	lwówecki	0,2234	0,8804	0	0,1758	0,3471	0,8446	0,1224	2,5937	53,2%
241.	buski	0,2231	0,8306	0	0,2293	0,3452	0,8207	0,1445	2,5934	53,2%
242.	grajewski	0,1811	0,9002	0	0,151	0,2122	1	0,1415	2,586	53,1%
243.	garwoliński	0,2847	0,8683	0	0,3121	0,0368	0,781	0,2999	2,5828	53,0%
244.	jarosławski	0,2022	0,8856	0	0,3172	0,2807	0,7933	0,1036	2,5826	53,0%
245.	jędrzejowski	0,1998	0,89	0	0,2416	0,2688	0,7946	0,1853	2,5801	52,9%
246.	opolski	0,2122	0,8724	0	0,2233	0,3168	0,7626	0,1927	2,58	52,9%
247.	łośicki	0,0241	0,8687	0	0,1997	0,4931	0,8644	0,1197	2,5697	52,7%
248.	bocheński	0,3618	0,8935	0	0,0564	0,2099	0,6909	0,3561	2,5686	52,7%
249.	bartoszycki	0,3386	0,8752	0,2581	0,1957	0,0145	0,7677	0,1172	2,567	52,7%
250.	stalowowolski	0,3698	0,8484	0	0,1559	0,1332	0,7497	0,3067	2,5637	52,6%
251.	piski	0,0994	0,9092	0	0,3359	0,1907	0,9043	0,1163	2,5558	52,4%
252.	krotoszyński	0,3995	0,8855	0	0,1389	0,1124	0,7793	0,2355	2,5511	52,3%

253.	złotoryjski	0,3139	0,905	0	0,1135	0,3084	0,6679	0,2395	2,5482	52,3%
254.	niedzicki	0,1778	0,8661	0	0,3808	0,1492	0,8752	0,099	2,5481	52,3%
255.	szczecinecki	0,316	0,8756	0	0,1955	0,2812	0,7002	0,1794	2,5479	52,3%
256.	ostródzki	0,1673	0,8554	0	0,3659	0,1776	0,8096	0,1716	2,5474	52,3%
257.	sanocki	0,2754	0,8721	0	0,1586	0,1927	0,7726	0,2711	2,5425	52,2%
258.	włodawski	0,1995	0,8657	0,0034	0,1921	0,3706	0,8571	0,0529	2,5413	52,1%
259.	bytowski	0,2234	0,8694	0	0,2604	0,2427	0,7499	0,19	2,5358	52,0%
260.	szczybieński	0,3522	0,8552	0	0,1353	0,0438	0,9502	0,1934	2,5301	51,9%
261.	drawski	0,2175	0,8546	0,0641	0,3495	0,1279	0,7928	0,1227	2,5291	51,9%
262.	milicki	0,4373	0,861	0	0,3296	0,0244	0,721	0,1543	2,5276	51,9%
263.	leżajski	0,1358	0,9169	0	0,137	0,2708	0,9896	0,0695	2,5196	51,7%
264.	poddębicki	0,4038	0,8737	0	0,1404	0,1662	0,7202	0,2125	2,5168	51,6%
265.	rypiński	0,2661	0,8595	0	0,0794	0,1488	1	0,1627	2,5165	51,6%
266.	łęczycki	0,3247	0,8591	0	0,068	0,1409	0,9716	0,1515	2,5158	51,6%
267.	malborski	0,2672	0,847	0,0117	0,2189	0,2454	0,7494	0,176	2,5156	51,6%
268.	brzeski	0,2633	0,8761	0,0155	0,1922	0,1946	0,6522	0,3158	2,5097	51,5%
269.	moniecki	0,1911	0,9052	0	0,2464	0,2896	0,8023	0,0732	2,5078	51,5%
270.	zambrowski	0,2562	0,8484	0	0,1894	0,145	0,858	0,2079	2,5049	51,4%
271.	starachowicki	0,3976	0,837	0	0,1484	0,0748	0,7497	0,2947	2,5022	51,3%
272.	wschowski	0,3195	0,8608	0	0,1403	0,23	0,6738	0,2772	2,5016	51,3%
273.	przasnyski	0,1968	0,8733	0	0,3266	0,248	0,73	0,1146	2,4893	51,1%
274.	sandomierski	0,268	0,8186	0	0,3607	0,0498	0,7794	0,2053	2,4818	50,9%
275.	kętrzyński	0,282	0,9241	0	0,2366	0,0476	0,8208	0,1686	2,4797	50,9%
276.	bieszczadzki	0,247	0,8926	0	0,1659	0,4228	0,692	0,0558	2,4761	50,8%
277.	kluczborski	0,3515	0,8323	0	0,2014	0,3495	0,5559	0,1832	2,4738	50,8%
278.	nakielski	0,2932	0,8794	0	0,2169	0,182	0,6763	0,2215	2,4693	50,7%
279.	ślawieński	0,2333	0,8766	0	0,3254	0,0964	0,7322	0,2051	2,469	50,7%
280.	wieluński	0,2792	0,8842	0	0,0905	0,0937	0,8993	0,2213	2,4682	50,6%
281.	pyrzycki	0,278	0,8738	0	0,3154	0,0915	0,7817	0,1196	2,46	50,5%
282.	sierpecki	0,2018	0,8925	0	0,1405	0,2491	0,8158	0,1583	2,458	50,4%
283.	pleszewski	0,4764	0,9056	0	0,2014	0,0612	0,6447	0,162	2,4513	50,3%
284.	limanowski	0,3133	0,8979	0	0,2487	0,1049	0,6838	0,1966	2,4452	50,2%
285.	miechowski	0,2302	0,8571	0	0,2705	0,1621	0,81	0,1122	2,4421	50,1%
286.	ostrowski	0,3364	0,9297	0	0,0237	0,0169	0,8174	0,3148	2,4389	50,0%
287.	szymborowski	0,2522	0,9001	0	0,1941	0,0376	0,9145	0,1266	2,4251	49,8%
288.	goldapski	0,0454	0,8746	0	0,1912	0,4069	0,8043	0,0948	2,4172	49,6%
289.	ostrowiecki	0,3484	0,8524	0	0,2722	0,0423	0,6876	0,2011	2,404	49,3%
290.	jasielski	0,2466	0,9087	0	0,143	0,1255	0,7874	0,1924	2,4036	49,3%
291.	lipnowski	0,2587	0,8292	0	0,2866	0,1687	0,7213	0,1258	2,3903	49,0%
292.	łukowski	0,1802	0,8899	0	0,1584	0,2306	0,6982	0,2296	2,3869	49,0%
293.	węgrowski	0,1881	0,8546	0	0,0331	0,2709	0,7307	0,3071	2,3845	48,9%
294.	skarżyski	0,2833	0,8766	0	0,0725	0,2241	0,7158	0,2045	2,3768	48,8%
295.	człuchowski	0,439	0,8644	0,0492	0,1876	0,1344	0,6291	0,0543	2,358	48,4%
296.	węgorzewski	0,2517	0,8874	0	0,1293	0,178	0,8575	0,0341	2,338	48,0%
297.	białobrzeski	0,2367	0,859	0	0,0368	0,0555	0,9399	0,2089	2,3368	47,9%
298.	przysuski	0	0,8821	0	0,4653	0,0566	0,9111	0,0011	2,3162	47,5%
299.	lidzbarski	0,1475	0,8875	0	0,1362	0,3676	0,636	0,141	2,3158	47,5%
300.	mrągowski	0,2947	0,8772	0	0,1665	0,0809	0,673	0,2202	2,3125	47,4%
301.	leski	0,1145	0,8766	0	0,2317	0,0869	0,8729	0,1233	2,3059	47,3%
302.	gostyniński	0,3267	0,8621	0	0,0692	0,0139	0,8811	0,1444	2,2974	47,1%
303.	zwoleniński	0,2691	0,8965	0	0,0889	0,0387	0,8247	0,1764	2,2943	47,1%
304.	brzozowski	0,2175	0,8853	0	0,0275	0,0346	0,9342	0,1835	2,2826	46,8%
305.	radziejowski	0,2124	0,8546	0	0,1532	0,047	0,9204	0,0854	2,273	46,6%
306.	pułtowski	0,3829	0,8954	0	0,097	0,0571	0,7061	0,1262	2,2647	46,5%
307.	strzyżowski	0,2568	0,8786	0	0,0764	0,1674	0,7494	0,1297	2,2583	46,3%
308.	olecki	0,1235	0,8634	0	0,1754	0,2756	0,7283	0,0839	2,2501	46,2%
309.	makowski	0,1587	0,9391	0	0,0782	0,0851	0,829	0,1491	2,2392	45,9%
310.	radzyński	0,1188	0,8851	0	0,0227	0,0949	0,888	0,2067	2,2162	45,5%
311.	żuromiński	0,1812	0,8587	0	0,1478	0,0535	0,812	0,1293	2,1825	44,8%
312.	lipski	0,194	0,8654	0	0	0,0826	0,9628	0,0517	2,1565	44,2%
313.	lubaczowski	0,1729	0,862	0	0,13	0,0742	0,7874	0,0381	2,0646	42,4%
314.	śremski	0,6094	0	0	1	0,0414	0	0,3256	1,9764	40,5%

Źródło: opracowanie własne na podstawie wstępnych danych RIO za 2018 rok.

Wielkość wskaźników W1-W7 przed standaryzacją.

W1. Udział dochodów własnych w dochodach ogółem (stymulanta)

W2. Relacja nadwyżki operacyjnej do dochodów ogółem (stymulanta)

W3. Udział wydatków inwestycyjnych w wydatkach ogółem (stymulanta)

-
- W4. Obciążenie wydatków bieżących wydatkami na wynagrodzenia i pochodne od wynagrodzeń (destymulanta)
- W5. Udział środków europejskich w wydatkach ogółem - bez poręczeń (stymulanta)
- W6. Relacja zobowiązań do dochodów ogółem (destymulanta)
- W7. Udział podatku dochodowego od osób fizycznych w dochodach bieżących (stymulanta)

Literatura:

Chojna – Duch E. (2017), *Prawo Finansowe. Finanse publiczne*, Oficyna Prawa Polskiego, Warszawa.

Konstytucja Rzeczypospolitej Polskiej z dnia 2 kwietnia 1997 r., Dz. U. 1997 nr 78 poz. 483.

Nadwyżka operacyjna w jednostkach samorządu terytorialnego w latach 2015-2017, Ministerstwo Finansów, Warszawa 2018.

Rozporządzenie Parlamentu Europejskiego i Rady (WE) nr 1638/2006 z dnia 24 października 2006 r. określającym przepisy ogólne w sprawie ustanowienia Europejskiego Instrumentu Sąsiedztwa i Partnerstwa, Dz. Urz. UE L 310 z 09.11.2006.

Rozporządzenie Parlamentu Europejskiego i Rady (UE) nr 1316/2013 z dnia 11 grudnia 2013 r. ustanawiającym instrument "Łącząc Europę", zmieniającym rozporządzenie (UE) nr 913/2010 oraz uchylającym rozporządzenia (WE) nr 680/2007 i (WE) nr 67/2010, Dz. Urz. UE L 348 z 20.12.2013, str. 129 z późn. zm.

Rozporządzenie Ministra Finansów z dnia 2 marca 2010 r. w sprawie szczegółowej klasyfikacji dochodów, wydatków, przychodów i rozchodów oraz środków pochodzących ze źródeł zagranicznych, t.j. Dz. U. z 2014 r., poz. 1053 z późn. zm.

Rozporządzenie Ministra Finansów z dnia 4 marca 2010 r. w sprawie sprawozdań jednostek sektora finansów publicznych w zakresie operacji finansowych, t.j. Dz. U. 2014, poz. 1773.

Ustawa z dnia 13 listopada 2003 roku o dochodach jednostek samorządu terytorialnego, t.j. Dz. U. z 2018 r. poz. 1530, 2161, 2193, 2245

Ustawa z dnia 27 sierpnia 2009 r. o finansach publicznych, t.j. Dz. U. z 2019 r., poz. 326.

Walczak P., Woźniak M. (2019), *Zmiany w finansach publicznych 2019*, C.H. Beck, Warszawa 2019.

Wernik A. (2014), *Finanse publiczne*, PWE, Warszawa.

Ziółkowska W. (2012), *Finanse publiczne. Teoria i zastosowanie*, Wydawnictwo Wyższej Szkoły Bankowej, Poznań.

MATERIAL
MARKETINGOWY



Mienie **Jednostek Samorządu Terytorialnego**
pod ochroną
Tuw Polskiego Zakładu Ubezpieczeń Wzajemnych

tuwpuw.pl





PFR SA odpowiada za inwestycje kapitałowe w spółki samorządowe Funduszu Inwestycji Samorządowych. Oferujemy wsparcie analityczne na rzecz samorządów i spółek komunalnych realizujących inwestycje oraz wspieramy projekty partnerstwa publiczno-prywatnego (PPP) samorządów.

Fundusz Inwestycji Samorządowych:

- Dostarcza samorządom finansowania poprzez nabywanie od nich udziałów w spółkach komunalnych;
- Podwyższa kapitał spółek komunalnych, przekazując spółkom środki na inwestycje;
- Podwyższa kapitał spółek realizujących z samorządami PPP.

Podstawowe parametry inwestycji FIS:

- Wartość transakcji: 10 – 120 mln zł;
- Udział FIS w spółce po nabyciu udziałów: do 49% (inwestor mniejszościowy);
- Inwestor pasywny;
- Okres inwestycji: do 20 lat, prawo spółki do wcześniejszego wykupu i umorzenia;
- Model dezinvestycji: Spółka odkupuje udziały FIS celem ich umorzenia.

Infolinia: 800 800 120

www.pfr.pl



Instytut Wschodni (pełna nazwa Fundacja Instytut Studiów Wschodnich) jest niezależną pozarządową organizacją, której główną misją jest wzmacnianie dialogu między państwami Europy.



Głównym przedsięwzięciem Instytutu jest organizowane od lat 90. Forum Ekonomiczne w Krynicy-Zdroju, które stanowi platformę bezstronnej debaty poświęconej najważniejszym zagadnieniom politycznym, gospodarczym, kulturalnym i społecznym.

Forum Ekonomiczne w ciągu ostatniego ćwierćwiecza stało się jednym z największych, kompleksowych i prestiżowych wydarzeń gospodarczych w Europie Środkowo-Wschodniej.

Co roku Forum Ekonomiczne gości wysokiej rangi przedstawicieli sceny politycznej i gospodarczej, ekspertów, przedstawicieli organizacji pozarządowych oraz mediów z Europy Środkowo-Wschodniej, Europy Zachodniej, Azji i USA.

W 2018 roku w Forum wzięło udział ponad 4000 gości z 60 krajów świata.

Instytut organizuje również inne przedsięwzięcia, m.in. :

- Europejski Kongres Samorządów
- Forum Przemysłowe
- Forum Europa - Ukraina
- Forum Innowacji